

**Guía Turística**

---

# **Excursiones y Escapadas**

Provincia de Castellón

[www.turismodecastellon.com](http://www.turismodecastellon.com)



 **CASTELLÓN**



CASTELLÓN

**E**stimado viajero,

Esta Guía de Excursiones y Escapadas de la provincia de Castellón le ayudará a descubrir lo mejor de nuestra tierra mediterránea.

Castellón en sus 135 municipios tiene mucho que ofrecer y mostrar todos los días de año. Esta Guía de Excursiones está pensada para que pueda conocer todos los rincones, de norte a sur de la provincia, desde las playas del Mediterráneo hasta el Penyagolosa, cumbre de la Comunidad Valenciana. Aquí encontrará sugerencias para que organice sus paseos por Castellón, tanto si su estancia es corta, como si tiene pensado disfrutar en la provincia de un periodo más largo.

Así, la Guía se estructura en varios bloques que agrupan la oferta de productos turísticos de Castellón para ayudarle a encontrar la opción que mejor se adapte a sus intereses.

Nuestras **Poblaciones Singulares** son aquellas que han sido declaradas Conjunto Histórico-Artístico, y que junto a un patrimonio artístico único ofrecen al visitante una cuidada gastronomía, comercios de calidad, y a las que es fácil acceder desde cualquier punto de nuestro territorio.

Las **Playas de la Provincia de Castellón** siguen siendo nuestro principal valor y atractivo. En sus 120 kilómetros de costa, encontrará playas de muy diversa tipología, desde calas casi vírgenes hasta playas urbanas, todas con el denominador de la calidad de sus aguas y servicios.

También tiene un apartado donde informarle de todo lo necesario para la práctica de la náutica y el golf.

El **Patrimonio Cultural**, heredero de los miles de años de historia de nuestras tierras, no en vano nuestras pinturas rupestres están declaradas Patrimonio de la Humanidad, se complementa con el inmenso **Patrimonio Natural** que las comarcas de Castellón atesoran. Paisajes únicos, como los que encontramos en el Maestrazgo, con actividades para disfrutar durante todo el año. Aquí podrá saber de nuestros Parques Naturales, sobre los más de 1000 Kilómetros de senderos señalizados, los casi 1000 kilómetros de rutas para bici de montaña e incluso de nuestro turismo de salud.

El calendario de **Fiestas** es intenso todo el año. En la Guía verá reflejadas fiestas que combinan la tradición y la historia con el color y la alegría de vivir mediterránea.

También encontrará **Rutas** señalizadas para recorrer algunos de los rincones más atractivos de la provincia, o itinerarios temáticos para conocer detalladamente los aspectos más interesantes de nuestra cultura.

Con esta Guía intentamos poner a su alcance cientos de ideas para organizar el viaje en familia, con niños o en solitario, y para todo tipo de intereses. Una gran variedad de actividades desde las más dinámicas hasta las más contemplativas, para descubrir la Provincia de Castellón.

A través de nuestro portal turístico [www.turismodecastellon.com](http://www.turismodecastellon.com), podrá asimismo informarse de toda la oferta de alojamiento para planificar la estancia en Castellón y sacarle el mejor partido a esta Guía de Excursiones.

Estoy seguro que encontrará en la Provincia de Castellón el destino ideal para sus vacaciones y disfrutará de cada minuto de su estancia en esta provincia que está preparada para ofrecerle un trato profesional y amable.

¡¡¡Bienvenido a Castellón!!!



[www.turismodecastellon.com](http://www.turismodecastellon.com)



**LLEGAR A CASTELLÓN**

Fácil y cómodo	4 5
----------------	-----

**POBLACIONES SINGULARES**

Ares del Maestrat	17
Borriana	18
Castelló de la Plana	19
Catí	110
Culla	111
Jérica	112
Morella	113
Onda	114
Peñíscola	115
Sant Mateu	116
Segorbe	117
Vilafamés	118

**POBLACIONES TURÍSTICAS**

Alcalà-Alcossebre	119
Benicàssim	120
Oropesa del Mar	121

**PLAYAS DE CASTELLÓN**

22|25

**ESCAPADAS**

Río Subterráneo de les Coves de Sant Josep	127
Turismo Náutico	128
Las Villas en Benicàssim	129
Torre del Rey. Oropesa del Mar	130
Parc Cultural de la Valltorta. Tirig	131
Parque Minero del Maestrat	132
Planetario de Castellón	133
Poblado Íbero del Puig de la Nao. Benicarló	134
Arco Romano de Cabanes	135
Cartuja de Vall de Crist. Altura	136
Santuario de la Balma. Zorita del Maestrat	137
Real Santuario Virgen Fuente de la Salud. Traiguera	138
Salto de la Novia. Navajas	139
Mascarell. Recinto amurallado	140
Dinomanía en Cinctorres	141
Parques Acuáticos en Castellón	142
Paracaidismo en Castellón	143
Saltapins (Circuito multiaventura). Morella	144
Astromaestrat observatorio astronómico, Culla	145

**GOLF EN CASTELLÓN**

46|49

**RECURSOS NATURALES**

Parques Naturales en Castellón	152
--------------------------------	-----

Parque Natural de Penyagolosa	153
Parque Natural de les Illes Columbretes	154
Parajes Naturales Municipales	155
Red de Senderos de Gran Recorrido GR	156
Red de Senderos de Pequeño Recorrido PR	157
Camí dels Pelegrins de Les Useres	158
Vía Verde de Ojos Negros	159
Vía Verde del Mar	160
Vía Augusta	161
Centro BTT Alto Palancia	162
Centro BTT Els Ports	162
Centro BTT Costa Azahar	163
Centro BTT Alto Mijares	163

**FIESTAS DE INTERÉS TURÍSTICO**

Fiestas de la Magdalena	166
Entrada de Toros y Caballos, Segorbe	167
Fallas en la Provincia	168
Fiestas del Fuego (Sant Antoni)	169
Fiestas Sexenales de Morella	170
Carnaval de Vinaròs	171
Fiestas del Toro (Bous al Carrer)	172
Festivales en Castellón	173

**RUTAS**

Ruta de los Museos	175
Camino del Cid	176
Ruta del Papa Luna	177
Ruta de la Cerámica	178
Ruta de la Pedra en Sec	179
Ruta de las Pinturas Rupestres	180
Ruta de los Balnearios y las Aguas	181
Ruta de Vinos y Bodegas	182
Ruta del Aceite	183
Ruta de la Naranja	184
Ruta del Arroz	185
Ruta de los Castillos. Provincia de Castellón	186
Ruta del Mar Sur de Castellón	187
Ruta de la Semana Santa	188
Ruta de las Romerías	189
Ruta de los Santuarios	190
Ruta del Camino de Santiago por Castellón	191
Otras rutas por la provincia	92 93

**MÁS INFORMACIÓN**

Asociación de Guías Turísticos / Oficinas de Información Turística	
Mapa Provincial / Donde informarme	94 97



La provincia de Castellón es la más septentrional de las que forman la Comunidad Valenciana geográficamente ubicada al este de España junto al mar Mediterráneo.

Castellón es hoy en día uno de los principales polos de atracción turística de toda Europa, pues, al gran abanico de posibilidades de ocio que posee, se une una moderna red de comunicaciones en el arco mediterráneo español y europeo.

# LLEGAR A CASTELLÓN

FÁCIL Y CÓMODO



La autopista AP-7, que forma parte de la ruta europea E-15, cruza la provincia de norte a sur y la une con comodidad a Europa. Por su parte la Autovía Mudéjar (A-23), que transita por el sur de la provincia, también forma parte de la ruta europea E-07 y facilita las comunicaciones con la cornisa cantábrica y el sur de Francia. La carretera N-232 une el norte de la provincia con el norte de España.

También los ferrocarriles del corredor mediterráneo tienen parada en Castellón,

por lo que dispone a diario de trenes que la unen con Europa y con las principales capitales españolas.

El aeropuerto de Castellón ofrece nuevas vías de acceso a nuestras ciudades, playas y montañas, acercando aún más Castellón a Europa y poniendo a disposición de los viajeros nuestra oferta turística y nuestra estupenda climatología con más de 300 días de sol al año.

Asimismo el puerto de Castellón recibe cruceros y es el punto de partida para los cruceristas hacia otros muchos lugares de interés de la provincia.

Una completa oferta de autobuses y trenes de cercanías acercan los rincones más alejados de la provincia de forma fácil y eficiente, para que aquellos que lo deseen puedan descubrir los mil y un encantos de esta tierra.

# POBLACIONES SINGULARES

La provincia de Castellón posee un patrimonio cultural, histórico y artístico amplio y de gran valor.

Otras muchas poblaciones merecen ser conocidas en la provincia de Castellón, pero estos 12 Municipios, sin duda, son de obligada visita para descubrir el transcurso de la historia por sus calles y monumentos.

Son estas poblaciones las que están declaradas Conjunto Histórico – Artístico por el Ministerio de Cultura, por la agrupación de monumentos que poseen la declaración de Monumento Histórico – Artístico.

Ares del Maestre, Borriana, Castelló, Catí, Culla, Jérica, Morella, Onda, Peñíscola, Sant Mateu, Segorbe, Vilafamés.

# POBLACIONES TURÍSTICAS

En la costa de Castellón destacan poblaciones que son núcleos turísticos de primer orden y que ofrecen una amplia y completa oferta de alojamiento además de todos los servicios necesarios para disfrutar de unas vacaciones junto al Mediterráneo durante todo el año.

Más Información: [www.turismodecastellon.com](http://www.turismodecastellon.com)



# ARES DEL MAESTRAT

## GUÍA DE EXCURSIONES Y ESCAPADAS POBLACIONES SINGULARES



Distancia desde Castelló: 76 km.



La ubicación de Ares del Maestre sorprende al viajero. Su casco antiguo parece que se recuesta a los pies de la Mola que domina el paisaje a más de 1.000 metros de altura.

De gran importancia en época medieval, pasear por sus calles nos llevará a conocer el castillo templario y la cueva, ahora convertida en sala de exposiciones, sus casonas y portales, la antigua cárcel, la lonja, la iglesia, o el ayuntamiento.

El paisaje y naturaleza de Ares entre barrancos y muelas es exuberante, marcado por los bancales escalonados y la arquitectura de la "pedra en sec" y posible de descubrir a través de sus numerosos caminos señalizados.

No hay que dejar de ver las pinturas rupestres, sobre todo Cueva Remigia, considerada la Capilla Sixtina del neolítico.

### Más Información:

[www.turismodecastellon.com](http://www.turismodecastellon.com)

[www.aresdelmaestrat.es](http://www.aresdelmaestrat.es)

### A tener en cuenta:

- Pinturas Rupestres del Barranc de Gasulla. Patrimonio Mundial de la Unesco
- Plaza Mayor - Lonja "Els Perxes"
- Iglesia Parroquial de la Asunción
- Red de Senderos Locales
- Barranc dels Molins; Museo de la Nevera
- Castillo y cueva
- Masías Fortificadas
- Paraje Natural Municipal de la Mola d'Ares y el Barranc dels Horts

# BORRIANA

## GUÍA DE EXCURSIONES Y ESCAPADAS POBLACIONES SINGULARES



Distancia desde Castelló: 14 km.

**P**uerto pesquero, puerto comercial, más de 15 kilómetros de playas, naranjos... el Mediterráneo en toda su esencia

Su casco antiguo, de máximo esplendor en época medieval con la Basílica del Salvador como precioso ejemplo de templo gótico y posteriormente en la época del modernismo, gracias al comercio de la naranja, aún conserva un trazado musulmán. Pasear por sus calles nos llevará a conocer todos estos monumentos y respirar el ambiente de sus comercios.

La tranquilidad que transmite tiene su paréntesis durante la fiesta de las Fallas en marzo y el Arenal Sound Festival en agosto.

Sus cálidas aguas y la calidad de sus playas se complementan con el Puerto Deportivo, base para todo tipo de actividades náuticas

### Más Información:

[www.turismodecastellon.com](http://www.turismodecastellon.com)


<https://turisme.burriana.es>

### A tener en cuenta:

- Puerto Pesquero y Club Náutico
- Centro Cultural Convento de la Merced y Museo Arqueológico
- Iglesia del Salvador
- Torres vigías
- Paraje Natural Municipal "Clot de la Mare de Deu"
- Arenal Sound Festival y Fallas

# CASTELLÓ DE LA PLANA

## GUÍA DE EXCURSIONES Y ESCAPADAS POBLACIONES SINGULARES



La capital de la provincia tiene mucho que ofrecer. Ciudad abierta al Mediterráneo con el barrio marítimo de "El Grao" y su puerto deportivo, comercial y pesquero, y que cuenta con dos Parques Naturales en su término: Las Islas Columbretes y el Desierto de las Palmas. Dispone además de unas Playas magníficas equipadas con todos los servicios y actividades para el turista.

Es una ciudad comercial cuyas calles centrales alrededor de la Plaza Mayor concentran la mayoría de monumentos. Hay gran actividad todo el año, pero la villa vibra especialmente durante las Fiestas de La Magdalena, declaradas de interés turístico.

Castelló es una moderna capital, bien comunicada, con oferta para turismo de congresos, puerto abierto a cruceros y actividades náuticas y una dinámica vida cultural, gastronómica y de ocio.

### Más Información:

[www.turismodecastellon.com](http://www.turismodecastellon.com)

[www.castellonturismo.com](http://www.castellonturismo.com)

### A tener en cuenta:

- Plaça Major: Ayuntamiento, Fadri, Catedral de SantaMaría, Llotja del Cànem
- Ermitorio y Fiestas de la Magdalena
- Parque Ribalta
- Museu de Belles Arts
- Playas y puerto



# CATÍ

## GUÍA DE EXCURSIONES Y ESCAPADAS POBLACIONES SINGULARES



Distancia desde Castelló: 73 km.



**A**cercarse a Catí es adentrarse en la historia de nuestra provincia. Catí cuenta con edificios religiosos y civiles de gran importancia como la Casa de la Vila o la Casa del Delme y la iglesia parroquial, atractivos ejemplos de arte gótico, reflejo de su rica historia.

La gastronomía de Catí tiene fama internacional con sus quesos, carnes, turrone y mazapanes, que se pueden degustar en sus numerosos restaurantes.

El Ermitorio de l'Avellà, con su manantial de agua mineral es también un lugar único para disfrutar del paisaje de la comarca. Paisaje que conserva neveras medievales donde se almacenaba la nieve del invierno y alturas de más de 1.000 metros que posibilitan unas gratificantes excursiones.

### Más Información:

[www.turismodecastellon.com](http://www.turismodecastellon.com)

[www.cati.es](http://www.cati.es)

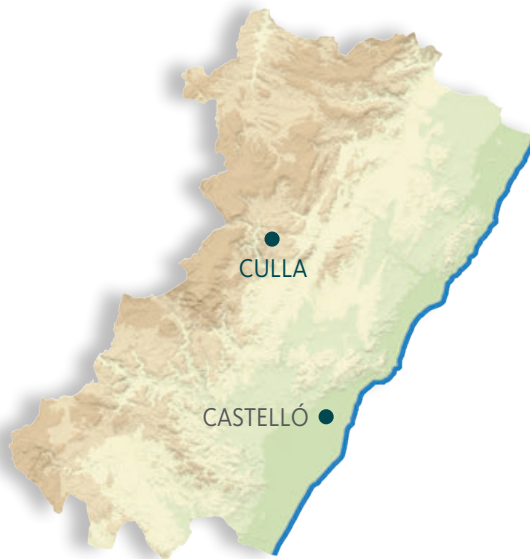
### A tener en cuenta:

- Murallas y Castillo
- Iglesia Parroquial
- Neveras
- Gastronomía
- Romerías: a Sant Pere de Castellfort



# CULLA

## GUÍA DE EXCURSIONES Y ESCAPADAS POBLACIONES SINGULARES



Distancia desde Castelló: 57 km.

La villa medieval de Culla posee uno de los cascos antiguos mejor cuidados de la provincia.

Sus conservadas calles, callejuelas y plazoletas, nos desvelan un recorrido entre monumentos rehabilitados como la iglesia de la Asunción, la "presó", el antiguo hospital, la "Casa de la Vila", los "Perxes" o portales hasta llegar al Castillo y conocer los restos de sus murallas, puertas y arcos.

El Mirador de "El Terrat" ofrece unas impresionantes vistas panorámicas.

El paisaje de Culla está salpicado de numerosas masías, fuentes y parajes, destacando la Carrasca de Culla, Árbol Monumental de la Comunitat Valenciana o el Río Molinell, así como la Ermita de Sant Cristòfol.

Unos senderos señalizados nos invitan a conocer todo este territorio.

### Más Información:

[www.turismodecastellon.com](http://www.turismodecastellon.com)  
[www.cullamagicaymedieval.es](http://www.cullamagicaymedieval.es)

### A tener en cuenta:

- Castillo y Murallas
- Fiestas, Romería de Sant Cristòfol, "Ball Pla", ...
- Gastronomía; trufa negra, "tombet", ...
- Parajes naturales y senderos señalizados.
- Astromaestrat

# JÉRICA

## GUÍA DE EXCURSIONES Y ESCAPADAS POBLACIONES SINGULARES



Distancia desde Castelló: 92 km.

La Torre Mudéjar de Jérica domina todo el valle del Palancia.

También llamada “de las campanas” o “Torre de l’Alcudia” es uno de los pocos ejemplos de arte mudéjar que podemos observar en la Comunitat Valenciana.

Un gran patrimonio nos recibe en la villa con las iglesias de Santa Águeda y del Cristo, o la antigua iglesia del Convento del Socós. Arcos, portales o restos de muralla aún se pueden observar paseando por sus calles, así como el castillo que nos evoca la importancia estratégica y defensiva de la localidad, tanto en época musulmana como cristiana. El Museo Municipal conserva unos valiosos fondos.

Igualmente resaltable es su entorno paisajístico con numerosas fuentes y parajes para efectuar agradables excursiones.

### Más Información:

[www.turismodecastellon.com](http://www.turismodecastellon.com)

[www.jerica.es](http://www.jerica.es)

### A tener en cuenta:

- Mercado Medieval D<sup>a</sup> Teresa Gil de Viadurre
- Rutas y Senderos
- Paseo de las Fuentes
- Vía Verde Ojos Negros

# MORELLA

## GUÍA DE EXCURSIONES Y ESCAPADAS POBLACIONES SINGULARES



Distancia desde Castelló: 104 km.

La singular e inconfundible estampa de Morella, coronada por el castillo la convierte en uno de los pueblos más bonitos de España.

Capital de la comarca de "Els Ports", Morella cuenta con una rica historia. Las pinturas rupestres de Morella la Vella evidencian que fue habitada desde la prehistoria, siendo testigo después del paso de íberos, romanos, judíos, musulmanes y sobre todo cristianos, al convertirla Jaume I en villa real.

Los tiempos medievales nos dejan la impresionante Basílica de Santa María, la calle porticada de Blasco de Alagón, el Convento de Sant Francesc, los palacios o el Ayuntamiento.

El Castillo y las murallas que rodean la ciudad con sus 6 puertas y 14 torres, convierten a Morella en un baluarte defensivo que fue testigo del paso del Cid o del General Cabrera.

Una muy rica gastronomía y un variado calendario festivo, invitan a acudir a Morella en toda ocasión.

### Más Información:

[www.turismodecastellon.com](http://www.turismodecastellon.com)

[www.morellaturistica.com](http://www.morellaturistica.com)

### A tener en cuenta:

- Castillo y Murallas
- Iglesia Basílica Arciprestal de Santa María
- Pinturas Rupestres Morella La Vella
- Red de Museos: Temps de Dinosaurios, Temps de Historia, Temps d'Imatge, Museo del Sexenni.
- Gastronomía local y restauración de calidad
- Fiestas Anunciadoras y Sexenales, cada seis años.



# ONDA

## GUÍA DE EXCURSIONES Y ESCAPADAS POBLACIONES SINGULARES



Distancia desde Castelló: 25 km.

Las calles y plazas del centro histórico de Onda mantienen el sabor medieval vigiladas por el Castillo de las 300 Torres.

La plaza del Almudín, la de la Sinagoga, la Iglesia de la Sangre o la de la Asunción son monumentos a descubrir en Onda mientras paseamos por su antiguo trazado.

Encontramos numerosos retablos cerámicos en las calles, ya que en Onda la tradición de la manufactura de la cerámica se remonta a la época musulmana, aunque es en el s. XVIII cuando se crean talleres y la cerámica se desarrolla hasta convertirse en una de las principales productoras mundiales.

El Castillo, imponente fortaleza, mantiene en su interior un interesante museo, que complementa los otros que la localidad ofrece.

Tradición y modernidad se dan la mano en esta localidad de la Plana.

### Más Información:

[www.turismodecastellon.com](http://www.turismodecastellon.com)

[www.onda.es](http://www.onda.es)

### A tener en cuenta:

- Castillo
- Molí de la Reixa
- Museo del Azulejo "Manolo Safont"
- Museo de Ciencias Naturales del Carmen
- Ermitorio de El Salvador

# PEÑÍSCOLA

## GUÍA DE EXCURSIONES Y ESCAPADAS POBLACIONES SINGULARES



Distancia desde Castelló: 74 km.

La Ciudad en el Mar, con el Castillo del Papa Luna dominando el Mediterráneo es una de las postales más admiradas de nuestra costa.

El castillo templario se convierte junto con las poderosas murallas en una torre vigía inexpugnable que rodea un casco antiguo de casas encaladas y estrechas calles.

Peñíscola combina extensas playas de fina arena al norte de la ciudadela y hermosas calas flanqueadas por abruptos acantilados al sur. Estas cuidadas playas, junto con el Parque Natural de la Sierra de Irta con multitud de senderos, ofrecen al viajero una diversificada oferta.

Hoteles, apartamentos, campings, restaurantes y lugares de diversión, además de una variada programación de actos lúdicos y culturales dejan libertad para que el viajero pueda elegir cómo utilizar su tiempo de ocio.

### Más Información:

[www.turismodecastellon.com](http://www.turismodecastellon.com)

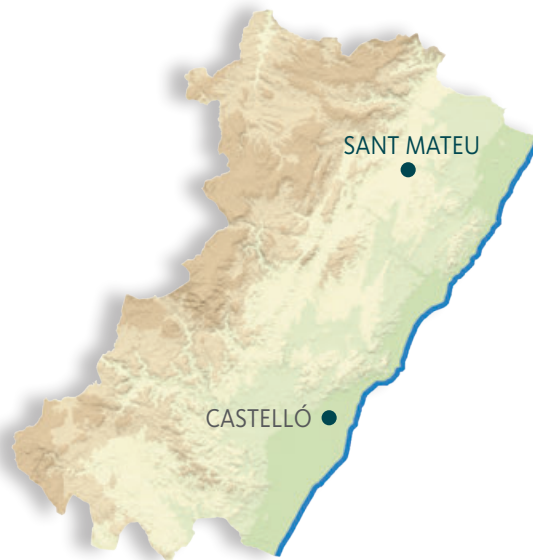
[www.peniscola.es](http://www.peniscola.es)

### A tener en cuenta:

- Castillo del Papa Luna
- Murallas defensivas
- Festival de Jazz
- Jornadas Gastronómicas
- Museo de la Mar
- Uno de los pueblos más bonitos de España

# SANT MATEU

## GUÍA DE EXCURSIONES Y ESCAPADAS POBLACIONES SINGULARES



Distancia desde Castelló: 65 km.

**S**ant Mateu es la capital histórica del Maestrazgo y de la mano de la Orden de Montesa se convirtió en un importante centro exportador de lana a los telares de Florencia y su región. Durante esta época de esplendor (s. XIV-XV) se forma el conjunto monumental que hoy admiramos, con la iglesia arciprestal que vivió el fin del Cisma de Occidente, la Fuente del Ángel en la Plaza Mayor porticada, los diferentes palacios como el de Borrull o la Cort Nova que alberga el ayuntamiento.

Sant Mateu dispone de varios senderos señalizados en el término municipal que en parte discurren por vías de tradición histórica, como Senderos de Pequeño Recorrido y la Vía Augusta.

### Más Información:

[www.turismodecastellon.com](http://www.turismodecastellon.com)  
[www.santmateu.com](http://www.santmateu.com)

### A tener en cuenta:

- Iglesia Arciprestal de Sant Mateu
- Plaza Mayor
- Santuario de la Mare de Deu dels Àngels
- Senderos señalizados




# SEGORBE

## GUÍA DE EXCURSIONES Y ESCAPADAS POBLACIONES SINGULARES



Distancia desde Castelló: 57 km.



**S**egorbe, capital de la Comarca del Alto Palancia y sede episcopal, es una puerta abierta a la Historia, la Cultura, a la Tradición y a la Naturaleza. Nos ofrece un patrimonio histórico – artístico realmente valioso.

Su catedral neoclásica alberga uno de los mejores museos de arte gótico y sus numerosas iglesias y edificios civiles, patrimonio restaurado, nos invitan a conocer la ciudad antes de degustar alguno de los platos tradicionales en su numerosa oferta de restauración.

La naturaleza también es importante en Segorbe, con los olivos y el aceite como producto de calidad y la Vía Verde y el Río Palancia como eje vertebrador.

No hay que perderse la Entrada de Toros y Caballos, espectáculo único en España, la primera semana de septiembre.

### Más Información:

[www.turismodecastellon.com](http://www.turismodecastellon.com)

[www.turismo.segorbe.es](http://www.turismo.segorbe.es)

### A tener en cuenta:

- Museo del Aceite y Olivera Morruda
- Centro de Interpretación de la Entrada de Toros y Caballos
- Fiestas
- Vía Verde de Ojos Negros
- Paraje Natural Municipal de la Esperanza y la Fuente de los 50 Caños

# VILAFAMÉS

## GUÍA DE EXCURSIONES Y ESCAPADAS POBLACIONES SINGULARES



Distancia desde Castelló: 28 km.

Uno de los pueblos más pintorescos de la provincia.

Ven a pasear por sus calles de casas construidas con piedra roja de rodeno y encaladas de blanco. Desde el Castillo árabe en cuyo alto se domina todo el Pla de L'Arc, puedes bajar hasta el Museo de Arte Contemporáneo, donde el arte del s. XX y XXI contrasta con la arquitectura del s. XV del Palacio del Batlle que lo alberga.

Numerosas Bodegas te invitan asimismo a conocer los vinos de la tierra y finalizar la jornada con una exquisita gastronomía, basada en los productos de la tierra, como aceite y frutales.

### Más Información:

[www.turismodecastellon.com](http://www.turismodecastellon.com)

[www.vilafames.es](http://www.vilafames.es)

### A tener en cuenta:

- Las pinturas rupestres bajo el Castillo
- La Roca Grossa
- Las Fuentes y zonas recreativas



# ALCALÀ-ALCOSSEBRE

## GUÍA DE EXCURSIONES Y ESCAPADAS POBLACIONES TURÍSTICAS



Distancia desde Castelló: 48 km.



El municipio de Alcalà de Xivert-Alcossebre se sitúa en una zona privilegiada del litoral mediterráneo incluyendo una parte del parque natural de la Serra d'Irta.

El municipio ofrece un original paisaje, rico, diverso y lleno de contrastes, donde los llanos y las montañas alternan con las playas y zonas rocosas del litoral. Un entorno que hoy se nos presenta como único paisaje que conserva toda su autenticidad natural. Una extraordinaria riqueza que abarca desde la fauna y flora marina hasta la vegetación de montaña y costa que convierte el conjunto en un lugar idóneo para el veraneo y el descanso a lo largo de todo el año.

Más de 10 km de costa ofrecen al visitante todo tipo de playas y calas para disfrutar de sus vacaciones junto al mar. Alcossebre oferta gran variedad de alojamientos y restauración que harán que su visita tanto en familia como con amigos sea memorable.

### Más Información:


[www.alcossebre.org](http://www.alcossebre.org)

### A tener en cuenta:

- Playas. Las Fuentes, Carregador, Romana, del Moro y Manyetes; 5 Banderas Azules.
- Patrimonio Histórico: Iglesia campanario, Castillo de Xivert, excursión obligatoria; Ermita de Santa Lucia, Magnífica vista de toda la costa de Alcossebre y la Sierra de Irta.
- Parque Natural de la Sierra de Irta: Bosque virgen Mediterráneo frente al mar.
- Parque Subacuático; zona de buceo en pecios pionera en el país.
- Fiestas: Carnaval de Alcalà y Alcossebre, San Juan, Carnaval de Verano, Fiestas Patronales, Reunion Harley-Custom, Fiesta de la Tomata de Penjar,... todo un año de eventos.

# BENICÀSSIM

## GUÍA DE EXCURSIONES Y ESCAPADAS POBLACIONES TURÍSTICAS



Distancia desde Castelló: 12 km.



**B**enicàssim se sitúa a 12 km al norte de la ciudad de Castelló y posee una población de casi 19.000 habitantes. Dispone de más de 6.000 plazas de hoteles y campings y goza de una temperatura media anual de 18° C. La longitud de su litoral es de 6,9 km y el Parque Natural del Desierto de las Palmas abarca parte de su término.

Benicàssim goza de una gran riqueza histórica y artística, como la formada por el conjunto arquitectónico del Ayuntamiento, Iglesia de Santo Tomás de Villanueva (s. XVIII), la Ruta de las Villas (s. XIX y XX), Torre de San Vicente (s. XVI) que era parte de las 18 torres vigías que protegían la provincia de Castellón de ataques piratas y el Museo Bodega Carmelitano situado en el casco antiguo de la población que ofrece visitas guiadas.

El Desierto de las Palmas fue declarado Parque Natural por su valor ecológico, paisajístico y recreativo.

Sus arenas certificados con distintivos de calidad, su Parque Natural, el patrimonio histórico artístico, sus numerosos festivales, fiestas, eventos y actividades, las excelencias de su clima, todo ello hace que la localidad sea un destino de elección durante todo el año para cualquier público.

### Más Información:

[www.turismobenicassim.com](http://www.turismobenicassim.com)

### A tener en cuenta:

- Voramar, Almadraba, Torre de San Vicente, Els Terrers y Heliópolis; 5 playas de calidad certificada, con Bandera Azul y dotadas de todos los servicios.
- Parque Natural Desierto de las Palmas; tradición histórica y cultural para disfrutar de la montaña, hacer senderismo o, simplemente, disfrutar de las magníficas vistas.
- Ruta de las Villas. Benicàssim centro pionero del turismo en la provincia y tradición histórica.
- Ciudad de festivales, oferta de ocio para todos los públicos. Con el FIB y el Rototom como referentes, y el Festival Tàrraga, el Blues Festival, Imagina Festival, ....

# OROPESA DEL MAR

## GUÍA DE EXCURSIONES Y ESCAPADAS POBLACIONES TURÍSTICAS



Distancia desde Castelló: 22 km.



El municipio de Oropesa del Mar es una bella población mediterránea de la provincia de Castellón.

El buen clima, el encanto natural de sus playas y calas, los acantilados, la gastronomía basada en los productos del mar, la historia de sus monumentos, las fiestas abiertas y extrovertidas, la modernidad de su infraestructura turística, el puerto deportivo, el Casco Antiguo, la animación nocturna, las actividades y eventos culturales y deportivos, son algunos alicientes de los que disfrutar durante la estancia.

Oropesa del Mar ofrece múltiples atractivos para todo el público.

Turismo familiar; con actividades pensadas para pequeños y mayores. Con 7 parques de ocio la diversión está asegurada.

Turismo activo; para practicar todo tipo de deportes, tanto al aire libre, como en recintos deportivos.

Turismo de salud; con el mayor balneario de agua marina de Europa, fuente de belleza, salud y bienestar.

Oropesa del Mar destaca también por su amplia oferta de ocio, especialmente activa en verano.

Su diversidad de hoteles modernos, alojamientos con encanto, campings con las mejores instalaciones y un gran abanico de apartamentos lo hacen un lugar ideal para pasar las vacaciones o hacer una escapada en cualquier época del año.

### Más Información:

[www.oropesadelmarturismo.com](http://www.oropesadelmarturismo.com)

### A tener en cuenta:

- Playas: 12 kilómetros de costa con 5 playas y 2 calas. 3 playas accesibles. 4 playas con Bandera Azul. 1 Puerto Deportivo con Bandera Azul.
- Turismo Activo: 6 kilómetros de Vía Verde del Mar. 9 rutas de senderismo.
- Turismo Cultural: Casco Antiguo, la Torre del Rey, 3 museos.
- Turismo familiar: Multitud de eventos y actividades para toda la familia a lo largo de todo el año.

[www.turismodecastellon.com](http://www.turismodecastellon.com)

# PLAYAS DE CASTELLÓN

La provincia de Castellón posee unas playas extraordinarias en sus más de 120 kilómetros de costa.

Aguas tranquilas, con temperaturas ideales para tomar el baño buena parte del año, playas de arena, fácilmente accesibles; algunas playas de cantos, o recónditas playas y calas en medio de parques naturales protegidos. Castellón posee una amplia variedad de arenales para su disfrute.

Son todos los municipios costeros: Vinaròs, Benicarló, Peñíscola, Alcalà de Xivert - Alcossebre, Torreblanca, Cabanes, Oropesa del Mar, Benicàssim, Castelló de la Plana, Almassora, Borriana, Nules, Moncofà, Xilxes, La Llosa, Almenara, los que cuidan y mejoran estas playas para tí.

Demostración de la calidad de sus aguas y servicios son las más de 20 Banderas Azules que cada año concede la Fundación Europea de Educación Ambiental.


Las playas son el principal atractivo turístico de la provincia de Castellón.

Más Información: [www.turismodecastellon.com](http://www.turismodecastellon.com)



# PLAYAS DE CASTELLÓN

GUÍA DE EXCURSIONES Y ESCAPADAS - PLAYAS DE CASTELLÓN



**S**on más de 120 kilómetros de costa mediterránea. En nuestra estancia en Castellón podemos elegir entre cualquier tipo de playa, pero siempre con la seguridad de que éstas contarán con unas aguas de gran calidad y con multitud de servicios para poder gozar de un buen día bajo el sol. Desde playas urbanas hasta recónditas calas, el principal patrimonio turístico de Castellón es nuestra costa mediterránea.

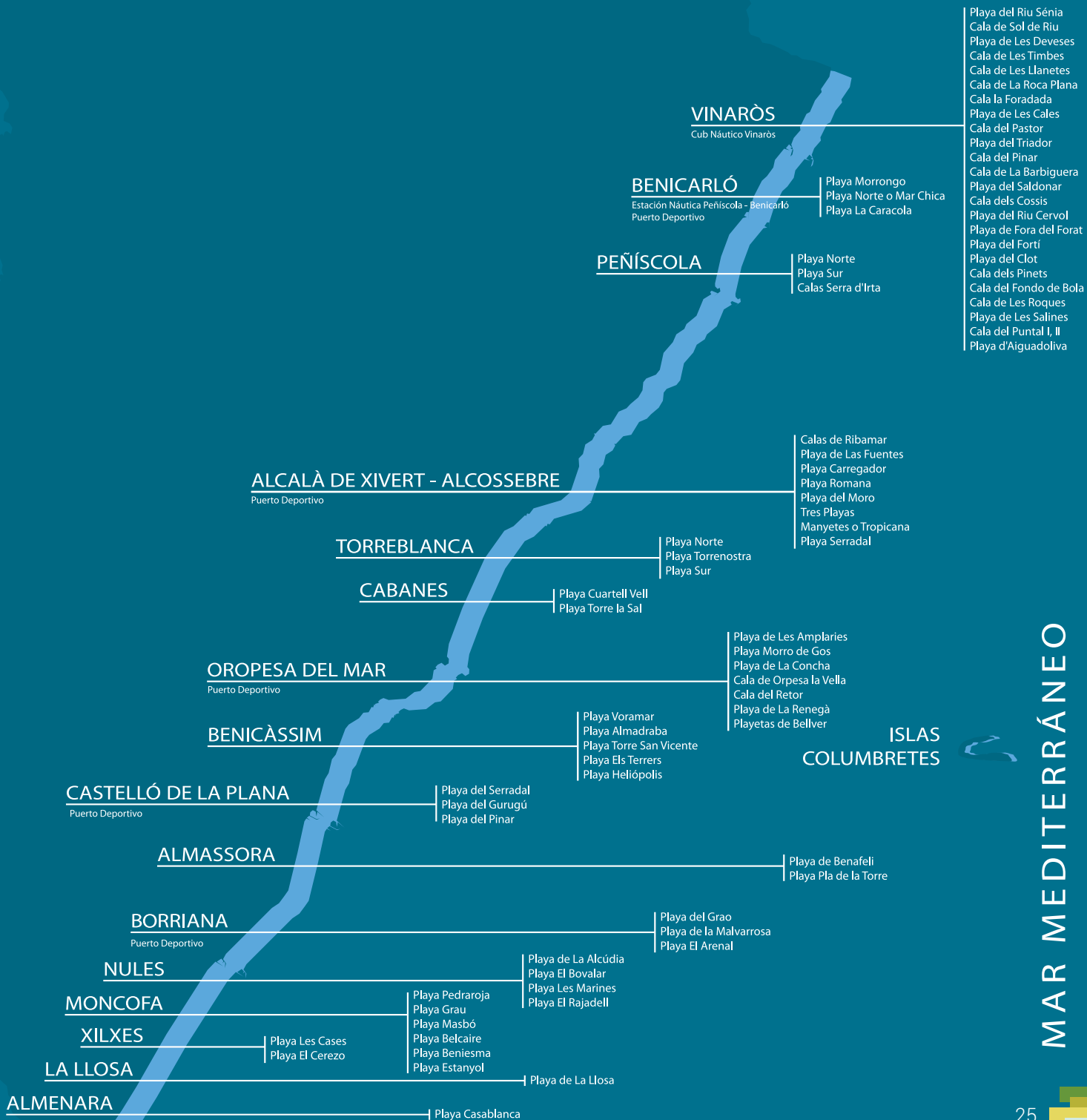
## Más Información:

En nuestra web encontrarás toda la información detallada de los servicios que ofrece cada playa. Descárgate nuestra guía de Costa y Náutica

[www.turismodecastellon.com](http://www.turismodecastellon.com)

## A tener en cuenta:

- 34 Banderas Azules a la calidad de las playas.
- Puertos Deportivos con todos los servicios para la náutica.



## VINARÒS

Cub Nàutico Vinaròs

## BENICARLÓ

Estación Náutica Peñíscola - Benicarló  
Puerto Deportivo

Playa Morrongo  
Playa Norte o Mar Chica  
Playa La Caracola

## PEÑÍSCOLA

Playa Norte  
Playa Sur  
Calas Serra d'Irta

## ALCALÀ DE XIVERT - ALCOSSEBRE

Puerto Deportivo

Calas de Ribamar  
Playa de Las Fuentes  
Playa Carregador  
Playa Romana  
Playa del Moro  
Tres Playas  
Manyetes o Tropicana  
Playa Serradal

## TORREBLANCA

Playa Norte  
Playa Torrenostrera  
Playa Sur

## CABANES

Playa Cuartell Vell  
Playa Torre la Sal

## OROPESA DEL MAR

Puerto Deportivo

Playa de Les Amplaries  
Playa Morro de Gos  
Playa de La Concha  
Cala de Orpesa la Vella  
Cala del Retor  
Playa de La Renegà  
Playetas de Bellver

## BENICÀSSIM

Playa Voramar  
Playa Almadraba  
Playa Torre San Vicente  
Playa Els Terrers  
Playa Heliópolis

## CASTELLÓ DE LA PLANA

Puerto Deportivo

Playa del Serradal  
Playa del Gurugú  
Playa del Pinar

## ALMASSORA

Playa de Bonafeli  
Playa Pla de la Torre

## BORRIANA

Puerto Deportivo

Playa del Grao  
Playa de la Malvarrosa  
Playa El Arenal

## NULES

Playa de La Alcúdia  
Playa El Bovalar  
Playa Les Marines  
Playa El Rajadell

## MONCOFA

Playa Pedraroja  
Playa Grau  
Playa Masbó  
Playa Belcaire  
Playa Beniesma  
Playa Estanyol

## XILXES

Playa Les Cases  
Playa El Cerezo

## LA LLOSA

Playa de La Llosa

## ALMENARA

Playa Casablanca

ISLAS  
COLUMBRETES



# ESCAPADAS

**H**ay mucho que ver y mucho que hacer en la provincia de Castellón. Aquí te presentamos una serie de propuestas que te llevarán a diversos rincones de la provincia, tanto en la costa como en el interior.

Río Subterráneo de les Coves de Sant Josep La Vall d'Uixó, Las Villas en Benicàssim, Torre del Rey en Oropesa del Mar, Parc Cultural de la Valltorta, Parque Minero del Maestrat, Planetario de Castelló, Poblado Íbero del Puig de la Nao en Benicarló, Arco Romano de Cabanes, Cartuja de Vall de Crist en Altura, Santuario de la Balma en Zorita del Maestrat, Real Santuario de la Mare de Deu de la Salud en Traiguera, Salto de la Novia en Navajas, Mascarell Recinto amurallado, Dinomanía en Cinctorres, Parques Acuáticos en Castellón, Paracaidismo en Castellón, Saltapins en Morella, Astromaestrat en Culla.

Más Información: [www.turismodecastellon.com](http://www.turismodecastellon.com)



# RÍO SUBTERRÁNEO DE LES COVES DE SANT JOSEP

## GUÍA DE EXCURSIONES Y ESCAPADAS - ESCAPADAS



Visitar el río subterráneo navegable más largo de Europa le permitirá adentrarse en las profundidades de la Tierra surcando en barca unas tranquilas aguas, contemplar las caprichosas formas de las rocas que la acción del agua ha moldeado durante miles de años, retroceder y avanzar en el tiempo a velocidad de vértigo al imaginar el crecimiento de estalactitas y estalagmitas, escuchar el silencio, percibir el murmullo del agua, oír el eco que produce caer una gota de agua sobre una laguna subterránea, en definitiva descubrir un hermoso paisaje que la naturaleza ha mantenido oculto desde la noche de los tiempos hasta nuestros días.



**E**l Río Subterráneo de las Grutas de San José es una cueva natural de incomparable belleza.



### Más Información:

[www.turismodecastellon.com](http://www.turismodecastellon.com)

[www.covesdesantjosep.es](http://www.covesdesantjosep.es)

Horarios y tarifas en web. Tels. 964 69 05 76 - 964 69 67 61



### A tener en cuenta:

- En las Grutas de San José se puede practicar la espeleología y descubrir el interior de la cueva. ¡¡¡Pregunta cómo!!!
- Justo a la entrada a nuestra derecha podemos observar unas pinturas rupestres, Patrimonio de la Humanidad.

# TURISMO NÁUTICO

## GUÍA DE EXCURSIONES Y ESCAPADAS - ESCAPADAS



La costa de la provincia de Castellón cuenta, además de sus 120 kilómetros de playas, con una infraestructura excelente para practicar deportes náuticos. Los puertos deportivos de Castellón disponen de instalaciones modernas, con todos los servicios, así como unas dimensiones asequibles que permiten el trato directo con los usuarios. Todos ellos cuentan también con empresas especializadas para la realización de actividades náuticas como centros de buceo, escuelas náuticas y de vela, alquiler de embarcaciones, etc.

El Parque Natural de la Serra de Irtá y la Reserva Natural de las Islas Columbretes son destinos ineludibles si hablamos de turismo náutico, tanto para la navegación y el disfrute de espacios naturales únicos como para el buceo



### Más Información:

[www.turismodecastellon.com](http://www.turismodecastellon.com)

### A tener en cuenta:

- Illes Columbretes, un paraíso del submarinismo.
- Información de actividades náuticas en la Guía Costa y Náutica.

# LAS VILLAS EN BENICÀSSIM

## GUÍA DE EXCURSIONES Y ESCAPADAS - ESCAPADAS



Entre finales del siglo XIX y principios del siglo XX, el municipio de Benicàssim se convirtió en una de las ciudades de España pioneras como centro turístico, conocida como el “Biarritz valenciano”. De hecho fue uno de los primeros municipios de España en contar con hoteles; lo cual atrajo también a varias personalidades de renombre, burgueses importantes procedentes de Castellón y Valencia que decidieron construir en Benicàssim sus villas de verano con una arquitectura insólita, enormes y lujosos jardines al lado de las preciosas playas. Así, se registran 51 villas catalogadas, de las cuales 19 están señalizadas. Además, cuatro construcciones poseen un nivel de protección integral.

Recorrer la Ruta de las Villas puede ser una gran opción. Aunque todas las villas tienen singular encanto, destaca entre ellas Villa Elisa, actualmente de titularidad municipal, siendo lugar de actividades socioculturales variadas a lo largo del año.

### Más Información:

[www.turismodecastellon.com](http://www.turismodecastellon.com)

[www.turismo.benicassim.es](http://www.turismo.benicassim.es)

Tourist Info Benicàssim, Tel.: 964 30 01 02

### A tener en cuenta:

- Playas
- Festivales de música
- Vía Verde del Mar
- Parque Natural del Desert de les Palmes
- Torre de Sant Vicent





# TORRE DEL REY OROPESA DEL MAR

## GUÍA DE EXCURSIONES Y ESCAPADAS - ESCAPADAS



**M**agnífico ejemplo de Torre Defensiva de las que jalonan la costa mediterránea. Se empezó a construir en 1413 por orden del rey de la corona de Aragón, Fernando de Antequera, para defender la zona de posibles ataques de piratas berberiscos o sarracenos, que eran muy habituales en la costa mediterránea a lo largo de los siglos XV a XVIII.

Si bien casi todo el litoral estaba defendido por torres, pocas hay que tengan la calidad de esta construcción militar única en el Mediterráneo.

Su sola presencia disuadió, a buen seguro, de muchos ataques de piratas, tan frecuentes en la época, y ofrece hoy en día la posibilidad de admirar una construcción militar sin parangón en el resto del mundo.

### Más Información:

Horario visitas

Consultar horarios en las oficinas de turismo  
o en el teléfono 964 312 320.

Precio entradas. Visita gratuita.

Avda. del Faro, sn. 12594 Oropesa del Mar

Tel. 964 31 23 20

[turismo@oropesadelmar.es](mailto:turismo@oropesadelmar.es)

[www.turismodecastellon.com](http://www.turismodecastellon.com)

[www.oropesadelmarturismo.com](http://www.oropesadelmarturismo.com)



### A tener en cuenta:

- Visitas guiadas. Tourist Info Oropesa del Mar. Plaza de París s/n. Paseo de la Concha. 12594 Oropesa del Mar. Teléfono: 964 312 320. [turismo@oropesadelmar.es](mailto:turismo@oropesadelmar.es)
- Bien de Interés Cultural y Monumento Histórico Artístico desde 1931.
- En 1564 la torre fue comprada por Felipe II por 10.000 ducados, por lo que pasó a llamarse la Torre del Rey.

# PARC CULTURAL DE LA VALLTORTA. TIRIG

## GUÍA DE EXCURSIONES Y ESCAPADAS - ESCAPADAS



### VISITAS A LOS ABRIGOS

Salidas desde el Museo: Mas d'En Josep (a las 10:00 h.), Cova dels Cavalls (12:00 h.); Ribassals o del Civil (16:30 h.). Las visitas a La Saltadora (Les Coves de Vinromà) y al Abric Centelles (Albocàsser) deben concertarse previamente en el teléfono del Museo.

### Cova Remígia (Ares del Maestre):

Visita desde el Mas de la Montalbana. Horario de verano (de mayo a septiembre) 10:00, 12:00 y 18:00 h. Horario de invierno (de octubre a abril) 10:00, 12:00 y 16:00 h. Preferentemente concertar visita llamando al teléfono 964 76 21 86. Lunes y jueves cerrado.

Es preciso concertarlas previamente llamando al 964 33 60 10.

Duración 2 horas aproximadamente.

Los abrigos con pinturas de este barranco, excelente ejemplo del arte rupestre levantino, han sido declarados Monumento Histórico Artístico y Patrimonio de la Humanidad por la UNESCO.

En el Museo, que actúa como centro de acogida de visitantes, se encuentra una reproducción de la Cova dels Cavalls y desde allí se organizan visitas guiadas a los diferentes abrigos con pinturas rupestres.

En sus cuatro salas de exposición permanente se presenta una muestra sobre el arte rupestre de la Comunidad Valenciana. Es además uno de los mejores centros de investigación sobre el Arte Rupestre Levantino.

### Más Información:

[www.turismodecastellon.com](http://www.turismodecastellon.com)

[www.cult.gva.es](http://www.cult.gva.es)

[www.museodelavalltorta.gva.es](http://www.museodelavalltorta.gva.es)

Pla del Om, s/n

12179 TIRIG

Tels.: 964 33 60 10 - 964 761 025

[museo\\_valltorta@gva.es](mailto:museo_valltorta@gva.es)

Horarios:

Octubre a Abril: martes a domingo,

de 10:00 a 14:00 horas

y de 16:00 a 18:00 horas.

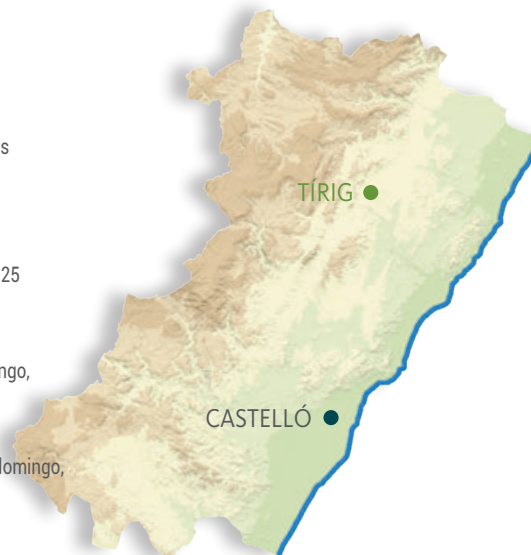
Mayo a Septiembre: martes a domingo,

de 10:00 a 14:00 horas

y de 17:00 a 20:00 horas.


### A tener en cuenta:

- Entrada gratuita
- Todo el arte rupestre levantino esta declarado Patrimonio de la Humanidad por la unesco.
- Descárgate nuestra guía de Arte Rupestre en la web.



# PARQUE MINERO DEL MAESTRAT

## GUÍA DE EXCURSIONES Y ESCAPADAS - ESCAPADAS



**E**l Parque Minero del Maestrat, que incluye las antiguas Mina Esperanza y Mina Nueva Victoria, alberga hoy un novedoso museo.

La sede del museo es el mismo yacimiento, que ha sido acondicionado para su uso público preservando al máximo el aspecto original de la mina. El interior del mismo se distribuye en varias galerías naturales convertidas en espacios expositivos seguros y accesibles que tras su apertura podrán ser visitados de manera gratuita. La visita guiada devuelve al visitante a los años de máximo esplendor minero de Torre d'en Besora y Culla, y reproduce fielmente los procesos de extracción manual del mineral.

**E**l Parque Minero del Maestrat es un museo con el que conservar la historia de la mina, divulgar su conocimiento y ofrecer al visitante una experiencia diferente en el interior de un yacimiento de hierro real. Dos kilómetros de galerías para sentirse como un minero más, con explosiones simuladas y extracción de material.

### Más Información:

[www.turismodecastellon.com](http://www.turismodecastellon.com)

[www.parcminerdelmaestrat.es](http://www.parcminerdelmaestrat.es)

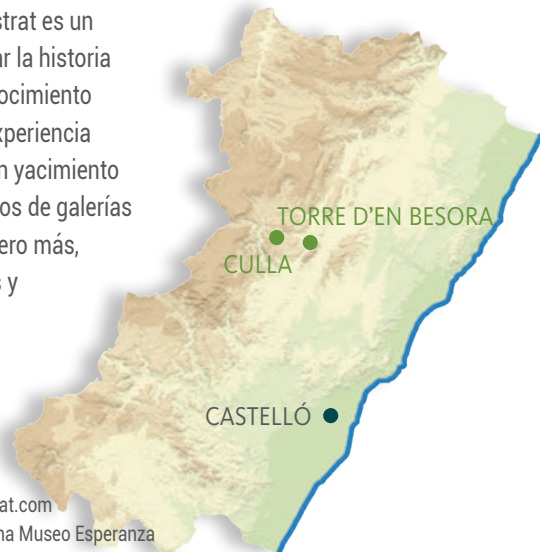
Teléfono: 651177071

e-mail: [info@parcminerdelmaestrat.com](mailto:info@parcminerdelmaestrat.com)

Síguenos en [facebook.com](https://www.facebook.com/MinaMuseoEsperanza) en Mina Museo Esperanza

### A tener en cuenta:

- Parque Minero, único en toda la Comunidad Valenciana.
- Alojamiento Rural de calidad en el interior de Castellón.
- Su ubicación permite excelentes vistas.





# PLANETARIO DE CASTELLÓ

## GUÍA DE EXCURSIONES Y ESCAPADAS - ESCAPADAS



**E**l Planetario de Castelló, con su cúpula de 25 m. destaca sobre el azul del mar en el Grao de Castelló. Fue el primer planetario que se construyó en la Comunitat Valenciana y entre sus salas de exposiciones encontramos el Centro de Visitantes del Parque Natural de las Islas Columbretes.

En su interior, nada más acceder al vestíbulo, nos recibe el **Péndulo de Foucault**, preludio de la Sala de Proyecciones, donde a través de diferentes proyecciones de Astronomía, conoceremos mejor el Universo, el Cielo y la Tierra y mucho más.

### INFORMACIÓN Y RESERVAS:

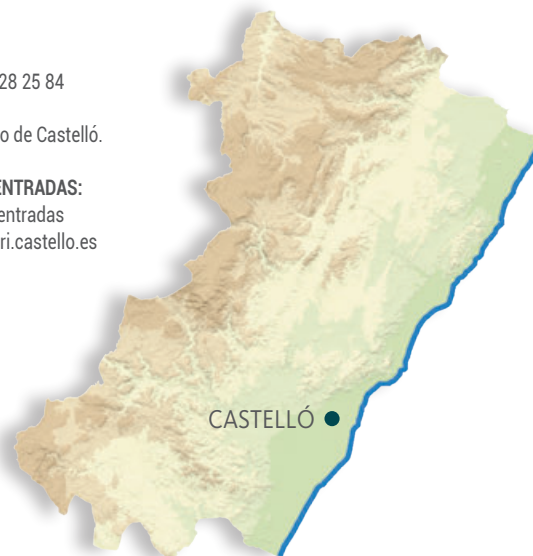
Teléfonos: 964 28 29 68 - 964 28 25 84

Fax: 964 28 51 61

Paseo Marítimo, 1 - 12100 Grao de Castelló.

### HORARIOS Y PRECIO DE LAS ENTRADAS:

Para horarios y precios de las entradas consultar la web: [www.planetari.castello.es](http://www.planetari.castello.es)



### Más Información:

[www.turismodecastellon.com](http://www.turismodecastellon.com)

[www.planetari.castello.es](http://www.planetari.castello.es)

### A tener en cuenta:

- Situado entre el Pinar del Grao y las Playas de Castelló.

# POBLADO IBÉRICO DEL PUIG DE LA NAO. BENICARLÓ

## GUÍA DE EXCURSIONES Y ESCAPADAS - ESCAPADAS



**E**l Puig de la Nao es uno de los yacimientos ibéricos más importantes de la Comunidad Valenciana. Desde su posición geoestratégica permite dominar el Mediterráneo y la plana que se extiende a sus pies.

Una visita al Puig nos llevará a conocer la vida cotidiana de los íberos recorriendo el pueblo, que alcanzó su máximo esplendor en los s. V y IV a. C. En él se han descubierto todo tipo de utensilios y enseres, así como interesantes cerámicas áticas. El recorrido por las recuperadas calles, una visita de las diferentes casas y el paseo por las murallas, nos ayudará a entender cómo vivían y trabajaban, cómo y con qué comerciaban, cómo se alimentaban los iberos que poblaron nuestras tierras a lo largo de los siglos VII a I a. C.

**E**n el Museo de Benicarló encontramos cerámica, herramientas de hierro, utensilios de bronce, plata y oro, ánforas de vino y otros numerosos restos hallados durante las excavaciones.

### Más Información:

Horario visitas

Para acceder al poblado hay que concertar la visita guiada con el MUCBE (Museo de la Ciudad de Benicarló)

Tel. 964 460 448

correu.mucbe@ajuntamentdebenicarlo.org

Precio entradas. 2 € por persona.

Partida El Puig. 12580 Benicarló

Tels. 964 47 31 80 - 964 460 448

benicarlo@touristinfo.net

Museo de la Ciudad en el Centro Cultural del Convento de San Francisco

Plaza de la Paz, 2 - Tel. 964 460 448 / correu.mucbe@ajuntamentdebenicarlo.org

[www.ajuntamentdebenicarlo.org](http://www.ajuntamentdebenicarlo.org) / [www.turismodecastellon.com](http://www.turismodecastellon.com) / [www.castellonarqueologico.es](http://www.castellonarqueologico.es)

### A tener en cuenta:

- Bien de Interés Cultural y Monumento Histórico Artístico. Posibilidad de realizar una visita guiada y conocer con todo lujo de detalles cómo vivían y quiénes eran los íberos.





# ARCO ROMANO DE CABANES Y VÍA AUGUSTA

## GUÍA DE EXCURSIONES Y ESCAPADAS - ESCAPADAS



**E**ste arco es el principal referente de la cultura romana en la provincia de Castellón.

Magnífico arco romano situado sobre la antigua Vía Augusta, en paralelo a la misma.

Fue edificado en el siglo II d.C. como monumento honorífico y se trata de un arco de medio punto de 5,80 m. de altura.

Parece ser que es un arco de triunfo al que le falta el entablamento y las enjutas. También se ha apuntado que fuese un monumento funerario. Está realizado con sillares de granito unidos sin argamasa. Se conservan los pilares sobre los que apoya el arco compuesto por 14 dovelas.

**L**a provincia de Castellón está atravesada por la Vía Augusta, junto a la cual se levantó el arco.

### Más Información:

Touristinfo Cabanes  
Plaza de la Iglesia, 4. 12180 Cabanes  
Tel. 964 657 032  
mail: [cabanes@touristinfo.net](mailto:cabanes@touristinfo.net)  
web: [www.cabanes.es](http://www.cabanes.es)

[www.turismodecastellon.com](http://www.turismodecastellon.com)

### A tener en cuenta:

- Declarado Bien de Interés Cultural
- Recorrido por la provincia de la Vía Augusta 146 Km.
- Toda la Vía Augusta está señalizada con bordillos pintados de azul y blanco, y miliarios imitando la señalización romana.



# CARTUJA DE VALL DE CRIST. ALTURA

## GUÍA DE EXCURSIONES Y ESCAPADAS - ESCAPADAS



**F**undada por expreso deseo del rey Martín "El Humano", la Cartuja fue uno de los centros de poder económico, cultural, religioso y político de las tierras valencianas a lo largo de más de 5 siglos.

El Papa Clemente VII concedió permiso para fundarla en abril de 1383, tomando posesión los primeros monjes en junio de 1385. En el mundo de las artes, Vall de Crist acogió lo más selecto en la producción plástica del momento e impulsó obras arquitectónicas tan singulares como su Iglesia Mayor y su claustro gótico, cuyas dimensiones y armonía lo convertían en obra única. En el ámbito político, social y religioso la influencia de Vall de Crist se plasmó en su destacado papel para la resolución del Compromiso de Caspe y el Cisma de Occidente.

**P**ersonajes ilustres moraron la Cartuja como Bonifacio Ferrer quien fue prior, San Ignacio de Loyola o el Papa Benedicto XIII. Hoy podemos visitar las ruinas restauradas que nos evocan el esplendor de la Cartuja.

### Más Información:

Tourist Info Altura

Calle Ignacio Marín, 1. 12410 Altura

Tels. 964 14 70 75 - 964 14 63 84

[altura@touristinfo.net](mailto:altura@touristinfo.net)

Horario visitas. Ponerse en contacto con el Ayuntamiento

(964 14 63 84) o con la Oficina de Turismo

de Altura (964 14 70 75) para que le informen

de los horarios y/o para concertar una visita guiada

Precio entradas. Gratuita.

Partida de la Cartuja. 12410 Altura - Tel. 964 14 63 84 - mail: [info@valldecríst.org](mailto:info@valldecríst.org) / web: [www.valldecríst.org](http://www.valldecríst.org)

[www.turismodecastellon.com](http://www.turismodecastellon.com) - [www.altura.es](http://www.altura.es)


### A tener en cuenta:

- Declarado Bien de Interés Cultural y Monumento Histórico Artístico por la Generalitat Valenciana. Gran parte de la obra pictórica y mueble de la Cartuja la podemos encontrar en el Museo de la Catedral de Segorbe.



# SANT. DE LA MARE DE DEU DE LA BALMA. ZORITA

## GUÍA DE EXCURSIONES Y ESCAPADAS - ESCAPADAS



La Balma es uno de los santuarios más interesantes de toda la Comunidad Valenciana y un lugar de especial espiritualidad. Centro de peregrinaciones documentadas ya desde el s. XIV.

Se ubica en la ribera izquierda del río Bergantes, a escasos 3 km al norte de la población de Zorita. El nombre de la Balma hace referencia a una especie de concavidad alargada producida por la erosión. El santuario está empotrado en dicha concavidad, en una inmensa mole petrea que parece que vaya a desplomarse sobre el cauce del río. Enclavado en la roca, en un abrigo natural, presenta fachada renacentista del s. XVII.

Una Cruz Cubierta saluda desde 1617 al viajero que desde la carretera se acerca al Santuario, y presenta unas interesantes pinturas de Cruella (1860) en la cubierta.

### Más Información:

Horario visitas: Lunes: cerrado.

Horario actual: de martes a domingo de 10:00 a 18:00.

Consultar actualizaciones de horario.

Precio entradas. Gratuita.

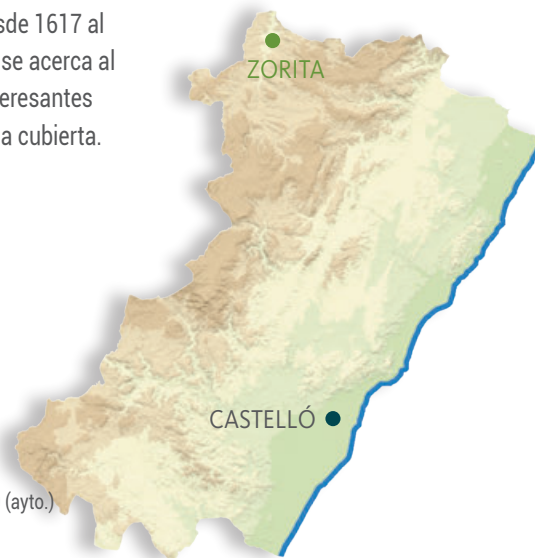
CV-14, Km. 22 (Crta. Aguaviva).

12311 Zorita de Maestrazgo.

Tels. 964 177 095 (rte.) / 964 177 070 (ayto.)

[www.zoritadelmaestrazgo.es](http://www.zoritadelmaestrazgo.es)

[www.turismodecastellon.com](http://www.turismodecastellon.com)



### A tener en cuenta:

- Bien de Interés Cultural y Monumento Histórico Artístico desde 1979.
- La ermita y su fachada, oblicua, junto al campanario, fueron realizadas en 1667.
- Alberga un hotel y restaurante.



# REAL SANTUARIO VIRGEN FUENTE DE LA SALUD. TRAIQUERA

## GUÍA DE EXCURSIONES Y ESCAPADAS - ESCAPADAS



**E**n 1384 dos pastores hallan la imagen de la Virgen, y en el lugar del encuentro se construye una pequeña capilla, que va transformándose a lo largo del tiempo en el templo que conocemos.

El santuario actual se edifica a partir de 1598 y el conjunto incluye: La Iglesia (siglos XV-XVIII). La Casa dels Capellans (siglo XVI), data de 1570 y era el centro organizativo de todo el conjunto.

La Hospedería (siglo XVI), que forma cuerpo con el templo, fue realizada bajo la protección del obispo de Segorbe.

El Palacio Duques de Segorbe (siglo XVI), o del Duc Alfons d'Aragó, fue iniciado en 1523 y el claustro del mismo nunca se acabó.

**E**ste conjunto fue declarado por Carlos V ermitorio real en 1542, renovado por Felipe II y confirmado por bula Papal en 1555.

### Más Información:

Horario visitas. Visitas guiadas

Sábados, Domingos y Festivos de 11:00 a 13:30 y de 16:00 a 19:00

Grupos de más de 15 personas concretar con el Ayuntamiento

Otros horarios concertar con el Ayuntamiento

Precio entradas. 2 € Individual;

1,5 € Grupos, jubilados y estudiantes

Santuario Fuente de la Salud. 12330 Traiguera

Tels. 964 765 869 - 964 765 490 (Ayuntamiento)

traiguera@touristinfo.net / www.traiguera.es

[www.turismodecastellon.com](http://www.turismodecastellon.com)

### A tener en cuenta:

- Bien de Interés Cultural y Monumento Histórico Artístico desde 2007. El camino de acceso estaba jalonado de "peirons" o cruces del s. XVI. Santuario de gran importancia que ha sido visitado por Papas y Reyes a lo largo de los siglos. Podemos encontrar un Restaurante en la Casa dels Capellans.



# SALTO DE LA NOVIA (NAVAJAS)

## GUÍA DE EXCURSIONES Y ESCAPADAS - ESCAPADAS



**E**l Salto de la Novia forma parte de un bonito paraje natural que se encuentra en Navajas, en la comarca del Alto Palancia, a 75 kilómetros de Castelló. Lugar de gran belleza y numerosas cascadas, donde se puede contemplar la "Cascada del Brazal" con 60 mts. de caída a un río de agua clara en cuyo cauce se forman lagos que permiten al visitante disfrutar de este paraíso natural.

La zona cuenta con una área verde en la que se puede descansar, admirar el bello paisaje y disfrutar de un día en familia. Es un lugar mágico, no sólo por el singular paisaje que nos ofrece el agua y la naturaleza que abrigan el lugar, sino por la leyenda que da nombre a este bonito paraje.

### Más Información:

[www.turismodecastellon.com](http://www.turismodecastellon.com)

[www.navajas.es](http://www.navajas.es)

### A tener en cuenta:

- Rutas y senderos
- Vía verde Ojos Negros
- Centro BTT junto al Camping Altomira
- La "Rascaña"
- Navajas tiene una buena oferta de alojamiento y restauración.





# MASCARELL, RECINTO AMURALLADO

## GUÍA DE EXCURSIONES Y ESCAPADAS - ESCAPADAS



**M**ascarell es una pedanía de Nules, situada a escasos 2 kilómetros de esta localidad. Este pequeño recinto fortificado, único en toda la Comunidad Valenciana, está declarado Bien de Interés Cultural. Su origen se encuentra ligado a la expulsión de la población musulmana del vecino municipio de Borriana durante el reinado de Jaime I, siendo Mascarell el lugar en el que los musulmanes se asentaron tras la conquista de la ciudad. Mascarell quedó casi despoblado tras la expulsión de los moriscos y no recuperó su actividad hasta bien entrado el siglo XVIII.

En su interior destaca su casa consistorial de finales del siglo XVIII y su iglesia parroquial de finales del siglo XVII, que cuenta con interesantes esgrafiados.

**L**a muralla que rodea completamente la población está hecha de mortero, tierra y ladrillo, con una torre al centro de cada lado. Mascarell tiene dos accesos, en los lados este y oeste, y su planta es casi cuadrangular.



### Más Información:

[www.turismodecastellon.com](http://www.turismodecastellon.com)

[www.nules.es](http://www.nules.es)

### A tener en cuenta:

- Mascarell tiene una población de 200 habitantes.
- Celebra en noviembre una concurrida Feria Medieval.

# DINOMANÍA EN CINCTORRES

## GUÍA DE EXCURSIONES Y ESCAPADAS - ESCAPADAS



**A** lo largo de miles de años los Dinosaurios fueron los señores de las tierras de Castellón. Hoy en día aún encontramos las huellas de su paso por nuestras comarcas.

En Cincorres y alrededor del yacimiento paleontológico Ana, esta creciendo un Parque Cultural Temático que nos enseña cómo eran y cómo vivían los dinosaurios: **Dinomanía**.

Un yacimiento vivo, con más de 900 fósiles, donde las excavaciones continúan hoy en día y siguen sacando a la luz dinosaurios de mas de 125 millones de años de antigüedad. Un parque para ver, tocar, comprender y aprender.



**N**o hay que perderse el Museo Paleontológico de Cincorres, en el Palau dels Santjoans, que complementa la visita al Yacimiento Ana.



### Más Información:

[www.turismodecastellon.com](http://www.turismodecastellon.com)  
[www.dinomania.es](http://www.dinomania.es)


### A tener en cuenta:

- En Cincorres podemos visitar también el Museo de la Faixa o La Fábrica, un antiguo telar y fábrica textil. Concertar visita en los tels.: 964 18 14 28.
- Toda la comarca de Els Ports es rica en yacimientos arqueológicos y paleontológicos.
- Primer yacimiento visitable de Dinosaurios de la Comunitat Valenciana.



# PARQUES ACUÁTICOS EN CASTELLÓN

## GUÍA DE EXCURSIONES Y ESCAPADAS - ESCAPADAS



Disfrutar del agua en verano es una actividad que el clima de Castellón permite y que los niños esperan.

**Aquarama** en Benicàssim, es el Parque Acuático por excelencia de Castellón. Toboganes, piscinas, actividades alrededor del agua, con atracciones como el *Space Shot* o el *Remolino*, que son únicas en España.

**Segobriga Park** es el primer parque acuático del interior de la provincia, en Segorbe, donde junto a la piscina, diversos toboganes y juegos de agua permiten disfrutar del verano en familia.

**Mundo Fantasia**, en Marina d'Or, ofrece también atracciones donde el agua es protagonista, como el Parque Polinesia.

Castellón cuenta con parques acuáticos tanto en la costa como en el interior.

### Más Información:

[www.turismodecastellon.com](http://www.turismodecastellon.com)  
[www.aquarama.net](http://www.aquarama.net)  
[www.turismo.segorbe.es](http://www.turismo.segorbe.es)  
[www.marinador.com](http://www.marinador.com)

Aquarama  
CN-340 Km 986.8 - 12560 Benicàssim  
Tel.: 964 303 321  
e-mail: [info@aquarama.net](mailto:info@aquarama.net)

Complejo Acuático Segóbriga Park  
Monte San Blas s/n. - 12400 Segorbe  
Tel.: 699 069 855 - 964 71 32 54

Mundo Fantasia  
Marina d'Or Ciudad de Vacaciones - 12594 Oropesa del Mar  
Tels.: 902 90 30 90 - 964 72 72 70



### A tener en cuenta:

- Abiertos durante los meses de verano



# PARACAIDISMO EN CASTELLÓN

## GUÍA DE EXCURSIONES Y ESCAPADAS - ESCAPADAS



**E**n el Aeroclub de Castellón, situado entre las playas de Castelló de la Plana y las de Benicàssim, se pueden practicar todo tipo de actividades aeronáuticas. Vuelo en avioneta, sin motor o aeromodelismo son algunas de ellas.

Sin duda, la más espectacular es el salto en paracaídas que nos ofrece Skytime, el centro de paracaidismo mas cercano a la playa de toda Europa. Imparten enseñanza en todos los niveles así como saltos Tandem con instructor, permitiéndote experimentar la caída libre, además de realizar el curso más avanzado técnicamente que existe en la actualidad "curso PAC" (Progresión Acelerada de Caída Libre).

La escuela está formada por instructores con una media de 15 años de experiencia y gran parte son miembros del equipo nacional español.

**G**racias a la climatología de Castellón, la actividad se puede celebrar durante todo el año.

La Escuela de Vuelo del Aeroclub ofrece cursos de piloto privado de avión, así como cursos de Iniciación al Vuelo con Motor.

### Más Información:

Centro de Paracaidismo Deportivo Skytime  
Aeródromo El Pinar. Camí La Plana s/n  
12100 Castelló de la Plana  
Tels.: 605 920 380 - 964 288 595  
e-mail: [info@skytime.info](mailto:info@skytime.info)

[www.turismodecastellon.com](http://www.turismodecastellon.com)  
[www.skytime.info](http://www.skytime.info)  
[www.aeroclubcastellon.com](http://www.aeroclubcastellon.com)

### A tener en cuenta:

- Situado junto al Pinar del Grao y las Playas de Castelló.



# SALTAPINS (CIRCUITO DE MULTIAVENTURA). MORELLA

## GUÍA DE EXCURSIONES Y ESCAPADAS - ESCAPADAS



**E**n la zona de bosque de la antigua Fábrica de Giner, un complejo fabril del S. XIX recuperado, se encuentra Saltapins. Es un espacio destinado al ocio y al entretenimiento activo, donde grandes y pequeños saltan entre los árboles recorriendo los circuitos adaptados a distintas edades y condiciones físicas. Todo bajo estrictas medidas de seguridad y siempre acompañados de un adulto. La altura de las plataformas está comprendida entre 2 y 17 m con el objetivo de que niños, jóvenes y adultos participen de una actividad deportiva a un nivel básico.

Circuito de Aventura Saltapins  
Fábrica Giner  
CV-14  
12300 Morella  
Tfn: 964 17 32 56 / 636 27 74 57  
reservas@saltapins.com  
www.saltapins.com  
www.fabricaginer.com



### Más Información:

[www.turismodecastellon.com](http://www.turismodecastellon.com)  
[www.saltapins.com](http://www.saltapins.com)

### A tener en cuenta:

- Ideal para un día con la familia y los niños.



# ASTROMAESTRAT OBSERVATORIO ASTRONÓMICO, CULLA

## GUÍA DE EXCURSIONES Y ESCAPADAS - ESCAPADAS



### Más Información:

Puedes consultar sesiones disponibles, horarios y precios en la página de facebook Astromaestrat, en el tel. 646 915 756, email [astromaestrat@outlook.com](mailto:astromaestrat@outlook.com) o rellenando el formulario de reserva en el web [cullamagicaymedieval.es/observatorio-astronomico](http://cullamagicaymedieval.es/observatorio-astronomico). Nos pondremos en contacto contigo para confirmar reserva.



**E**l Astropunt de Culla es un observatorio situado en lo más alto del Maestrat a 1030 m de altura, lejos de cualquier foco de contaminación lumínica y con una amplia visión del firmamento. Se encuentra en la ermita de Sant Cristòfol de Culla (Castellón), a 1 km de su casco urbano. Astromaestrat ofrece observaciones astronómicas con el objetivo de fomentar las actividades de turismo rural y ocio nocturno dirigidas a un público amante de la naturaleza y la ciencia.

La sesión está impartida por un técnico, Máster en Astronomía y Astrofísica. El nivel de las explicaciones depende del grado de conocimiento del grupo: principiante, medio o profesional. Durante la sesión se observarán los distintos cuerpos celestes y se identificarán todas las constelaciones y estrellas visibles. Cada sesión es única, puesto que la visibilidad de los cuerpos celestes depende de la luna, la época del año, el día, la hora...

El observatorio consta de una cúpula deslizable de una superficie de unos 15 m<sup>2</sup>, con un aforo de 15 personas y está dotado de un telescopio refractor apocromático de la marca TMB, de 130 milímetros de apertura y 1200 milímetros de distancia focal (F:9), sobre monturas ecuatoriales computerizadas EQ6 Pro. También dispone de una amplia colección de diferentes oculares, lo que permite una gran versatilidad en la observación de diferentes cuerpos, como estrellas, planetas, galaxias o nebulosas, e incluso se puede realizar astrofotografía de objetos celestes brillantes. Se dispone también de un telescopio Coronado PST, para una observación completamente segura del sol.

### A tener en cuenta:

- Observación astronómica (máx. grupos de 25 personas)
- Astromaestrat ofrece los siguientes servicios:
- Observaciones astronómicas nocturnas.
- Observaciones solares.
- Ponencias, conferencias y coloquios sobre Astronomía, Astrofísica e Iniciación a la Astronomía.
- Jornadas de Iniciación a la Astronomía con observación solar y nocturna.
- Actividades didácticas y observaciones especiales para el público infantil.
- Las observaciones se realizarán siempre que las condiciones meteorológicas lo permitan.

[www.turismodecastellon.com](http://www.turismodecastellon.com)

# GOLF EN CASTELLÓN

Castellón es un destino de golf que cuenta con 3 magníficos campos para la práctica de este deporte.

El Club de Golf Panorámica, el Club de Campo Mediterráneo y el Club de Golf Costa Azahar, son por diversas razones, recorridos de una calidad indiscutible.

La figura de Sergio García, uno de los mejores jugadores de golf de Europa, es también un magnífico aval para nuestras instalaciones. Sergio ha aprendido a jugar al golf en esta tierras y es nuestro mejor embajador.

Divertirse durante los doce meses del año y disfrutar de un buen arroz después de la partida, es un placer que ofrece Castellón a los aficionados al golf.

Más Información: [www.turismodecastellon.com](http://www.turismodecastellon.com)

# GOLF EN CASTELLÓN

## GUÍA DE EXCURSIONES Y ESCAPADAS - GOLF EN CASTELLÓN



**C**astellón es un destino de golf que cuenta con 3 magníficos campos. En el norte **Panorámica Club de Golf**, sin duda alguna uno de los mejores campos de golf de España por su diseño.

El **Club de Campo del Mediterráneo** en Borriol, también de 18 hoyos, ha sido sede de torneos nacionales e internacionales y cuna de Sergio García, nuestro golfista más internacional.

El **Club de Golf Costa de Azahar** cuenta con un campo de 9 hoyos rodeado de pinos y situado a 50 metros de la playa del Grao de Castellón. Se trata de uno de los campos más antiguos del área mediterránea, situado a tan sólo 6 Km. del centro de Castelló de la Plana y a 12 Km. de Benicàssim.

### Más Información:

[www.ccmediterraneo.com](http://www.ccmediterraneo.com)

[www.golfcostadeazahar.com](http://www.golfcostadeazahar.com)

[www.panoramicaclubdegolf.com](http://www.panoramicaclubdegolf.com)

[www.turismodecastellon.com](http://www.turismodecastellon.com)





# GOLF EN CASTELLÓN

## GUÍA DE EXCURSIONES Y ESCAPADAS - GOLF EN CASTELLÓN



### A tener en cuenta:

CLUB DE CAMPO MEDITERRÁNEO  
Inaugurado: 1978  
Dirección: Urb La Coma, s/n 12190 Borriol  
Teléfono: 964 32 12 27  
[www.ccmediterraneo.com](http://www.ccmediterraneo.com)  
E-mail: [club@ccmediterraneo.com](mailto:club@ccmediterraneo.com)  
Hoyos / Par 18 / 72

PANORÁMICA GOLF & COUNTRY CLUB  
Inaugurado: 1995  
Dirección: Urb Panorámica, s/n  
12320 San Jorge  
Teléfono: 964 49 30 72  
[www.panoramicaclubdegolf.com](http://www.panoramicaclubdegolf.com)  
E-mail: [golf@panoramicagrupo.com](mailto:golf@panoramicagrupo.com)  
Hoyos / Par 18 / 72

CLUB DE GOLF COSTA DE AZAHAR  
Inaugurado: 1960  
Dirección: Avda. Ferrandis Salvador, s/n  
12100 Grao de Castelló  
Teléfono: 964 28 09 79  
[www.golfcostadeazahar.com](http://www.golfcostadeazahar.com)  
E-mail: [info@golfcostadeazahar.com](mailto:info@golfcostadeazahar.com)  
Hoyos / Par 9 / 70

[www.turismodecastellon.com](http://www.turismodecastellon.com)

# RECURSOS NATURALES

Castellón no sólo presenta en su territorio la mayor superficie protegida de toda la Comunitat Valenciana, sino que la variedad de paisajes y áreas naturales es inmensa. Desde el hayedo más meridional de Europa en la Tinença de Benifassà o los bosques de alcornoques de la Sierra Espadán, hasta las dunas regeneradas de Castelló o la albufera en el Estany de Almenara... los hábitats naturales de Castellón acogen más especies vegetales y de fauna de las que se pueden encontrar en muchos otros países.

Aquí puedes encontrar los Recursos para disfrutar plenamente de la Naturaleza en Castellón. Los senderos para caminar y descubrir el territorio, nuestros parques y parajes naturales que protegen el patrimonio natural autóctono o el patrimonio inmaterial que representan las diferentes romerías que desde tiempos inmemoriales recorren nuestros caminos.

Parques Naturales en Castellón, Parque Natural de Penyagolosa, Parque Natural de les Illes Columbretes, Parajes Naturales Municipales, Red de Senderos de Gran Recorrido GR, Red de Senderos de Pequeño Recorrido PR, Camí dels Pelegrins de Les Useres, Vía Verde de Ojos Negros, Vía Verde del Mar, Vía Augusta, Centro BTT Alto Palancia, Centro BTT Els Ports, Centro BTT Costa Azahar, Centro BTT Alto Mijares.

Más Información: [www.turismodecastellon.com](http://www.turismodecastellon.com)

# PARQUES NATURALES EN CASTELLÓN

## GUÍA DE EXCURSIONES Y ESCAPADAS - RECURSOS NATURALES



La Provincia de Castellón cuenta con ocho parques naturales, siendo una de las provincias con más espacios con este nivel de protección. Geografía de contrastes, los paisajes protegidos preservan lo mejor de nuestra naturaleza mediterránea, tanto a nivel del mar como en las sierras más altas. Y sin perder de vista las amplias posibilidades de actividades y disfrute que ofrecen.

La buena comunicación y proximidad a los principales núcleos de población de la provincia hace de estos espacios naturales

un perfecto lugar de visita para realizar excursiones por el gran número de senderos integrados en ellos, actividad que en nuestra provincia se puede practicar durante casi todo el año.

Los parques naturales de Castellón son gestionados por la Generalitat Valenciana y cuentan con centro de interpretación e itinerarios señalizados.

Parque Natural Serra d'Espadà  
Parque Natural Sierra Calderona  
Parque Natural de la Serra d'Irta

Parque Natural del Desierto de las Palmas  
Parque Natural del Penyagolosa  
Parque Natural de la Tinença de Benifassà  
Parque Natural del Prat de Cabanes –  
Torreblanca  
Parque Natural de Les Illes Columbretes

### Más Información:

[www.turismodecastellon.com](http://www.turismodecastellon.com)  
[parquesnaturales.gva.es](http://parquesnaturales.gva.es)  
[www.cma.gva.es](http://www.cma.gva.es)

### A tener en cuenta:

- Más de 65.000 Has. Protegidas.



# PARQUE NATURAL DE PENYAGOLOSA

## GUÍA DE EXCURSIONES Y ESCAPADAS - RECURSOS NATURALES



Penyagolosa es un paraíso para los excursionistas y montañeros con sus bosques y agrestes paisajes. La biodiversidad propiciada por su singular localización y altitud, combina microrreservas, bosques de carrascas y pinos o vegetación asociada a las numerosas fuentes.

Una red de senderos de pequeño recorrido permite disfrutar de los espectaculares paisajes, de rincones de naturaleza exuberante, así como conectar los municipios. Algunos de estos caminos y sendas siguen el recorrido de las numerosas romerías que hacen del Penyagolosa meta o estación de su peregrinaje.

En el Santuario de Sant Joan de Penyagolosa (S. XIV) y su hospedería, encontramos un área recreativa donde comprender la historia de este referente cultural valenciano.

Interesante es también el patrimonio rural de masías y edificaciones de piedra en seco que salpica el territorio y los monumentos de Villahermosa, Vistabella o Chodos.

La montaña de Penyagolosa, con sus 1.814 m. de altitud, es el techo de la Comunidad Valenciana y referente espiritual y paisajístico de la provincia.

Declarado Parque Natural, está localizado entre los términos municipales de Vistabella del Maestrat, Xodos y Villahermosa del Río.

### Más Información:

[www.turismodecastellon.com](http://www.turismodecastellon.com)  
[www.parquesnaturales.gva.es](http://www.parquesnaturales.gva.es)  
[caminsdelpenyagolosa.es](http://caminsdelpenyagolosa.es)

### A tener en cuenta:

- Pico más alto de la Comunitat Valenciana. 1814 m.
- Romería dels Pelegrins de Les Useres.

### OFICINA DEL PARQUE

**Centro de Interpretación "La Casa Forestal"**  
(Situada detrás del ermitorio de Sant Joan de Penyagolosa)

12135 Vistabella del Maestrat (Castellón)  
Tel. de contacto: 964 76 08 38  
[parque\\_penyagolosa@gva.es](mailto:parque_penyagolosa@gva.es)  
Martes a sábado de 10 a 14h.

# PARQUE NATURAL DE LES ILLES COLUMBRETES

## GUÍA DE EXCURSIONES Y ESCAPADAS - RECURSOS NATURALES



Las Islas Columbretes forman un archipiélago único frente a las costas de Castellón. De origen volcánico, están formadas por una serie de islotes situados a 30 millas de la costa, reunidos en 4 grupos, a los cuales les da nombre la mayor de cada una de sus islas: L'Illa Grossa, la Ferrera, la Foradada y el Carallot.

Las Columbretes son uno de los espacios insulares de mayor interés ecológico del Mediterráneo. Por su aislamiento y excelente estado de conservación, alberga varias especies animales y vegetales escasas en el resto del Mediterráneo y

un número considerable de especies únicas en el mundo como la lagartija de Columbretes o la alfalfa arbórea.

Son visitables y navegar por sus aguas así como desembarcar en ellas es posible solicitando los permisos correspondientes. Hay empresas especializadas que gestionan la visita.

Es uno de los espacios de inmersión más valorados por los buceadores en el Mediterráneo.

### Más Información:

[www.turismodecastellon.com](http://www.turismodecastellon.com)  
[parquesnaturales.gva.es](http://parquesnaturales.gva.es)

### A tener en cuenta:

- El faro estuvo habitado desde el s. XIX hasta el año 1975. Reserva Natural Marina desde el año 1988, con 5540 Ha. submarinas. Ver también las empresas que ofrecen viajes a Columbretes en la web de Turismo de Castellón: [www.turismodecastellon.com](http://www.turismodecastellon.com)

### OFICINA DEL PARQUE

Planetario de Castelló  
Paseo Marítimo, 1 - 12100 Grau de Castelló (Castelló)  
Tel. 964 28 89 12 (Castelló)  
Tel. 964 76 23 86 (islas)  
[parque\\_columbretes@gva.es](mailto:parque_columbretes@gva.es)

# PARAJES NATURALES MUNICIPALES

## GUÍA DE EXCURSIONES Y ESCAPADAS - RECURSOS NATURALES



**C**asi todos los términos municipales de la provincia atesoran parajes de alto valor natural y paisajístico. Son 24 los municipios que han decidido apostar por una protección y puesta en valor de estos Parajes.

Son espacios protegidos por su valor natural, histórico y social. La mayor parte de ellos cuenta con áreas donde disfrutar plenamente del entorno, combinando la protección con el ocio.

Almassora / Desembocadura Millars. Paisaje protegido  
Almenara / Els Estanys  
Altura / La Torrecilla-Puntal de Navarrete  
Ares del Maestre / La Mola D'ares  
Atzeneta del Maestrat / El Castell  
Bejis / Peñaescabia  
Benasal / El Rivet  
Borriana / Clot de la Mare de Déu  
Castellfort, Cincorres, Portell de Morella / Rambla Celumbres  
Castelló de La Plana / Ermitorio de la Magdalena  
El Toro / El Pozo Junco  
Forcall / La Mola de la Vila  
Morella / Pereroles  
Nules / L'Estany  
Puebla de Arenoso / Castillo de Arenòs  
Sant Joan De Moró / El Mollet

Sant Jordi / Bovalar de Sant Jordi  
Sant Mateu / Racó del Frare  
Segorbe / La Esperanza  
Soneja / La Dehesa  
Vilafamés / Sant Miquel  
Vilafranca / Palomita

### Más Información:

[www.turismodecastellon.com](http://www.turismodecastellon.com)  
[www.habitatge.gva.es](http://www.habitatge.gva.es)

### A tener en cuenta:

- 3550 Has protegidas en los 25 municipios.
- Un ejemplo de la diversidad de la naturaleza mediterránea en la provincia de Castellón.



# RED DE SENDEROS DE GRAN RECORRIDO GR

## GUÍA DE EXCURSIONES Y ESCAPADAS - RECURSOS NATURALES



Los Senderos de Gran Recorrido o GR, son aquellos que recorren más de 50 kilómetros uniendo las regiones y países. Castellón cuenta con 4 de ellos.

El GR-7 cruza la provincia de Norte a Sur por el interior, el GR-10 la atraviesa de Este a Oeste por el Sur, los GR-33 o Senda de la Luna Llena nos llevan Castellón a Penyagolosa y el GR-36 o Transespada se adentran en el Parque Natural de la Sierra Espadán. Estos dos últimos cruzan la provincia en dirección SE-NW.

A éstos se unen el GR-160 Camino del Cid, el GR-231 en el Alto Palancia, el GR-331 Camino de la Conquista y el GR-333 Mancomunidad Espadán-Mijares.

Transcurren por algunos de los más bellos parajes de la provincia de Castellón y sus etapas permiten admirar las poblaciones que nos encontramos al paso y disfrutar de su gastronomía y patrimonio cultural.

### Más Información:

GR-7 Sendero Europeo E-4	209 Km
GR-10 Sendero Europeo E-7	38 Km
GR-33 Sender de la Luna Plena	58 Km
GR-36 Transespada	65 Km
GR-160 Camino del Cid	78 Km
GR-231 Ruta de Pinares a Sabinares	64 Km
GR-331 Camí de Conquesta	166 Km
GR-333 Mancomunidad Espadán-Mijares	103 Km

[www.turismodecastellon.com](http://www.turismodecastellon.com)

[blogs.comunitatvalenciana.com/senderismo](http://blogs.comunitatvalenciana.com/senderismo)

### A tener en cuenta:

- Recorrido total por la provincia: 572 Km.
- Aptos para conocer la naturaleza de la provincia caminando.
- Buena combinación con los centros BTT.



# RED DE SENDEROS DE PEQUEÑO RECORRIDO PR

## GUÍA DE EXCURSIONES Y ESCAPADAS - RECURSOS NATURALES



Los Senderos de Pequeño Recorrido o PR son rutas que se pueden hacer en una o dos jornadas, abarcando uno o varios municipios, siendo muchos de ellos circulares y fáciles.

En Castellón son 200 los senderos homologados o en proceso de homologación que recorren toda la provincia.

Una completa red que se ve incrementada con más de 100 Senderos Locales.

Transcurren por algunos de los más bellos parajes de la provincia de Castellón y permiten admirar tanto nuestra variada naturaleza como el patrimonio histórico artístico.

Encontrará un listado y un completo mapa de los senderos de Pequeño Recorrido en:

[www.turismodecastellon.com](http://www.turismodecastellon.com)

### Más Información:

[www.turismodecastellon.com](http://www.turismodecastellon.com)

[blogs.comunitatvalenciana.com/senderismo](http://blogs.comunitatvalenciana.com/senderismo)

### A tener en cuenta:

- Recorrido total por la provincia: Mas de 1000 Km
- Aptos para conocer la naturaleza de la provincia caminando.
- Buena combinación con los centros BTT.

# CAMÍ DELS PELEGRINS DE LES USERES

Camins del Penyagolosa

GUÍA DE EXCURSIONES Y ESCAPADAS - RECURSOS NATURALES



Cada último viernes de abril desde principios del s. XIV se celebra la Romería de Les Useres a Sant Joan de Penyagolosa. El recorrido transcurre por los municipios les Useres, Lluçena del Cid, Xodos y Vistabella del Maestrat, finalizando en el Ermitorio de Sant Joan de Penyagolosa. Son 13 peregrinos de Les Useres los que, acompañados de un séquito, siguen un ritual preciso y establecido hace más de 700 años.

Además de su sentido religioso y místico, el camino ha servido como vía de

comunicación comarcal desde antaño. Por este motivo, en algunos tramos coincide con distintas vías pecuarias y es posible encontrar a lo largo del recorrido diversos yacimientos arqueológicos, masías, ermitas, castillos, fuentes y cruceros (peirons). Todo ello supone un importante patrimonio arqueológico, arquitectónico, cultural y etnológico, vinculado al propio camino.

El camino transcurre por un paisaje natural mediterráneo de gran valor.

## Más Información:

Recorrido: 35 Km

Dificultad: Fácil

[www.turismodecastellon.com](http://www.turismodecastellon.com)

[www.lesuseres.es](http://www.lesuseres.es)

[caminsdelpenyagolosa.es](http://caminsdelpenyagolosa.es)

## A tener en cuenta:

- Declarado Monumento Natural por la Generalitat Valenciana.
- El recorrido se hace en completo silencio solo roto por los cantos de los romeros.
- Bien de Interés Cultural Inmaterial.
- Candidatura a Patrimonio Mundial.

# VÍA VERDE DE OJOS NEGROS

GUÍA DE EXCURSIONES Y ESCAPADAS - RECURSOS NATURALES



La Vía Verde de Ojos Negros era la antigua vía que transportaba el carbón de la mina de Ojos Negros en Teruel hasta los altos hornos de Sagunto. Es la Vía Verde más larga de España.

A su paso por Castellón, continúa el trazado que parte de Algimia de Alfara en Valencia y finaliza en el límite con la provincia de Teruel, en el término de Barracas. A lo largo de todo el trazado cruzamos 5 túneles y 13 puentes y viaductos.

La Vía permite descubrir los municipios de El Toro, Barracas, Torás, Viver, Benafer, Caudiel, Jérica, Navajas, Altura, Segorbe y Sot de Ferrer, salvando desniveles de más de 1.000 m en Barracas, hasta adivinar el mar en el límite de la provincia.

La Vía transcurre por parajes naturales como el Valle del Palancia, Sierra del Toro y Espadán, entre huertos y bosque mediterráneo, y visualizando los conjuntos monumentales de Segorbe y Jérica, el calvario de Sot de Ferrer o el Salto de la Novia en Navajas.

## Más Información:

Recorrido por la provincia: 72 Km  
Dificultad: Fácil. Apta para su recorrido en bici, andando o a caballo. Adaptada para personas con movilidad reducida.

[www.turismodecastellon.com](http://www.turismodecastellon.com)  
[www.viasverdes.com](http://www.viasverdes.com)

## A tener en cuenta:

- Combina tramos de asfalto con tramos de zahorra.
- El fácil acceso desde la línea de cercanías del ferrocarril, o desde la A-23, permite seleccionar los tramos a visitar.
- Centro BTT Alto Palancia en Navajas.



# VÍA VERDE DEL MAR

## GUÍA DE EXCURSIONES Y ESCAPADAS - RECURSOS NATURALES



La Vía Verde del Mar recorre los casi 6 Km. que separan Oropesa del Mar de Benicàssim, circulando por el antiguo trazado del ferrocarril y bordeando la costa.

La ruta transcurre con excelentes vistas del Mediterráneo y pasando junto a La Renegà, un entorno de gran riqueza medioambiental y marina, repleto de formaciones rocosas y tranquilas calas accesibles desde el propio recorrido.

El trazado de la vía verde permite admirar de cerca las torres vigía de La Corda y de

La Colomera, hoy en día declaradas Bien de Interés Cultural. Ambas son baluartes defensivos y de vigilancia del siglo XVI y junto a la Torre del Rey constituían parte del sistema de custodia de nuestra costa.

Las calas de Platgetes y la playa del Voramar en Benicàssim aparecen al final de este paseo, que es un acercamiento constante al mar, al abrigo de pinos, algarrobos, palmito, romero o lavanda; todo ello aderezado con un toque de brisa marina.

### Más Información:

Recorrido por la provincia: 5'6 Km

Dificultad: Fácil, tanto en bicicleta como andando.

[www.turismodecastellon.com](http://www.turismodecastellon.com)

[www.oropesadelmar.es](http://www.oropesadelmar.es)

[www.benicassim.org](http://www.benicassim.org)

[www.viasverdes.com](http://www.viasverdes.com)

### A tener en cuenta:

- Calzado cómodo, agua y ¡cámara de fotos!



# VÍA AUGUSTA

## GUÍA DE EXCURSIONES Y ESCAPADAS - RECURSOS NATURALES



La Vía Augusta es la calzada romana que unía la Península Ibérica con Roma, atravesando la provincia de Castellón de Norte a Sur, hasta Cádiz. Sin perder de vista el Mediterráneo, la Vía transcurre por el valle de las tierras del interior.

Perfectamente señalizada, ideal para su recorrido en bicicleta, nos permite admirar monumentos romanos como el Arco de Cabanes, diversos miliarios, o restos de la antigua calzada, atravesando paisajes de olivares milenarios en el norte

o campos de naranjos en el Sur. Invita a descubrir asimismo todo el patrimonio histórico posterior a la romanización.

La Vía Augusta pasa por los municipios de San Rafael del Río, Traiguera, La Jana, Sant Mateu, La Salzadella, Les Coves de Vinromà, Vilanova d'Alcolea, Cabanes, La Pobla Tornesa, Borriol, Castelló, Vila-real, Betxí, Nules, La Vilavella, La Vall d'Uixó, Moncofa, Chilches, La Llosa y Almenara.

### Más Información:

Recorrido por la provincia: 146 Km  
Dificultad: Fácil

[www.turismodecastellon.com](http://www.turismodecastellon.com)

### A tener en cuenta:

- Toda la Vía Augusta esta señalizada con bordillos pintados de azul y blanco y miliarios imitando la señalización romana.

# CENTRO BTT ALTO PALANCIA

## GUÍA DE EXCURSIONES Y ESCAPADAS - RECURSOS NATURALES

Desde el Centro BTT del Alto Palancia, situado en Navajas, tenemos a nuestra disposición 9 Rutas señalizadas para BTT, con casi 400 Km. de recorrido total.

Las rutas discurren por paisajes tan variados como los Parques Naturales de Serra Espadà y Sierra Calderona, la Vía Verde de Ojos Negros y el Valle del Palancia o la Sierra del Toro.

Paisajes que nos permitirán conocer parajes naturales como Mosquera, el

embalse del Regajo o el nacimiento del río Palancia, así como conjuntos monumentales como los de Segorbe o Jérica.

Estas rutas, adaptadas para diferentes niveles de dificultad, invitan al visitante al descubrimiento de todos estos valores al ritmo pausado que permite el uso de la bicicleta de montaña.

Además, es una oportunidad única para conocer Navajas.

### Más Información:

Centro BTT Alto Palancia  
Ctra. CV-213 de Navajas, km. 1 - Tel. 964 713 211  
Recorrido por la provincia: 385 Km  
Dificultad: 2 Rutas muy fácil; 2 Rutas fácil; 3 Rutas difícil; 2 Rutas muy difícil.  
[www.turismodecastellon.com](http://www.turismodecastellon.com)  
[www.comunitatvalenciana.com](http://www.comunitatvalenciana.com)  
[www.navajas.es](http://www.navajas.es)  
Situado en el Camping Altomira  
[www.campingaltomira.com](http://www.campingaltomira.com)

# CENTRO BTT ELS PORTS

## GUÍA DE EXCURSIONES Y ESCAPADAS - RECURSOS NATURALES

El Centro BTT de Els Ports, ubicado en la Fábrica de Giner en Morella, ofrece 12 rutas con un recorrido total de 390 kilómetros.

Los itinerarios son temáticos y plantean como objeto el conocimiento de algún aspecto del patrimonio cultural o natural de Els Ports. Son rutas que van desde paseos fáciles aptos para toda la familia hasta trayectos de alta exigencia física y técnica.

Recorridos que nos permiten disfrutar de los ríos de la comarca o conocer el trabajo

tradicional del carboneo; que nos llevan a disfrutar del patrimonio único de Morella, Zorita, Forcall o Todolella. Y sin olvidarnos de la excelente gastronomía de estas tierras.

La Fábrica Giner, antigua colonia industrial y fabrica textil del s. XIX, forma un complejo que incluye albergue, viviendas de turismo rural, museo o el parque de aventura Saltapins.

### Más Información:

Centro BTT Els Ports  
Punto de acogida Fábrica de Giner  
Carretera Morella-Zorita km 4,512300  
Tel. 964 17 32 56 - Morella (Castellón)  
Recorrido por la provincia: 390 Km  
Dificultad: 1 Ruta muy fácil; 2 Rutas fácil; 7 Rutas difícil; 2 Rutas muy difícil.  
[www.turismodecastellon.com](http://www.turismodecastellon.com)  
[www.comunitatvalenciana.com](http://www.comunitatvalenciana.com)  
[www.morella.es](http://www.morella.es)  
En el mismo complejo encontramos Saltapins  
[www.saltapins.com](http://www.saltapins.com)

# CENTRO BTT COSTA AZAHAR

## GUÍA DE EXCURSIONES Y ESCAPADAS - RECURSOS NATURALES

El centro BTT Costa Azahar se encuentra ubicado en la localidad de Torreblanca. El punto de acogida en el Camping de Torrenostro es el enclave estratégico para conocer los parques naturales de El Desert de les Palmes, el Prat de Cabanes-Torreblanca y la Sierra de Irta.

Los paisajes que forman parte del territorio por donde discurren las rutas son de una inmensa belleza y conforman un escenario diverso abierto al Mediterráneo, donde se combina el turismo de costa tradicional con la

posibilidad de turismo activo, cultural y deportivo.

Los diez itinerarios propuestos nos llevarán a descubrir rincones escondidos poco habituales en la costa, y pasaremos junto a vestigios arqueológicos, casas solariegas, masías abandonadas, ermitas fortificadas, torres vigía y núcleos urbanos de corte modernista. Toda una combinación de cultura y naturaleza que se complementa con la presencia permanente del mar.

### Más Información:

Centro BTT Costa de Azahar:  
Camping Torrenostro, Playa Torrenostro,  
12596 Torreblanca (Castellón)  
Teléfono: 964 425 037  
Email: [campingtorrenostro@gmail.com](mailto:campingtorrenostro@gmail.com)  
Web: [www.campingtorrenostro.com](http://www.campingtorrenostro.com)  
Servicios del punto de acogida:  
- Alquiler de bicicletas  
- Vestuarios y duchas  
- Alojamiento y restauración  
Teléfonos de interés:  
- Tourist Info Torreblanca: 964 421 212  
- Tourist Info Peñíscola: 964 480 208  
- Tourist Info Oropesa del Mar: 964 312 320  
- Tourist Info Benicàssim: 964 300 102

# CENTRO BTT ALTO MIJARES

## GUÍA DE EXCURSIONES Y ESCAPADAS - RECURSOS NATURALES

El Centro BTT Alto Mijares, ubicado en la villa termal de Montanejos, tiene su punto de acogida en el complejo Campuebla Apartamentos & Spa que cuenta con una situación privilegiada para disfrutar de los principales atractivos de la comarca, entre los que destacan las piscinas naturales del río Mijares o el Manantial Termal Fuente de Baños.

Un total de ocho rutas forman la oferta del Centro BTT, completando un recorrido de 266 km. Las rutas pasan por las

poblaciones de Montán, Cirat, Arañuel y Puebla de Arenoso.

Desde el punto de acogida y el punto de información de Puebla de Arenoso, podemos recorrer en bicicleta la variada orografía montañosa de la comarca, donde el río Mijares marca el paisaje: fuentes, barrancos, balsas naturales, etc. Sus parajes y las paredes de sus montañas atraen a la práctica del deporte de aventura.

### Más Información:

Centro BTT Alto Mijares – Montanejos  
Campuebla Apartamentos & Spa  
Avda. Fuente de Baños, 14  
12448 Montanejos (Castellón)  
Teléfonos: 629 673 522 – 964 131 074  
email: [info@campuebla.es](mailto:info@campuebla.es)  
web: [www.campuebla.es](http://www.campuebla.es)  
Facebook: [www.facebook.com/centrobttaltomijares](http://www.facebook.com/centrobttaltomijares)  
Servicios del punto de acogida:  
- Alquiler de bicicletas  
- Puntos de lavado de bicicletas  
- Vestuarios y duchas  
- Alojamiento  
Teléfonos de interés:  
- Tourist Info Montanejos: 964 131 153

[www.turismodecastellon.com](http://www.turismodecastellon.com)



# FIESTAS DE INTERÉS TURÍSTICO

La provincia de Castellón ofrece una variada programación de fiestas, certámenes, acontecimientos y festivales de todo tipo, que suponen una valoración de la cultura y de las tradiciones, con una especial relevancia desde el punto de vista turístico. Todos los municipios de la provincia reservan unas fechas para la celebración de sus fiestas, donde el visitante es bienvenido. Asimismo infinidad de festivales congregan a gran número de personas en torno a la música o el teatro. Todo ello se ve reflejado en la gran variedad de fiestas que están declaradas de interés turístico tanto por la Comunidad Valenciana como a nivel nacional e internacional.

## FIESTAS DE INTERÉS TURÍSTICO INTERNACIONAL

Fiestas de La Magdalena de Castelló de la Plana  
Entrada de Toros y Caballos de Segorbe

## FIESTAS DE INTERÉS TURÍSTICO NACIONAL

Festividad de La Sagrada Familia y Santísimo Cristo de La Vall d'Uixó  
Fiestas Patronales de San Vicente Ferrer de La Vall d'Uixó  
Fiestas Anunciadoras y Sexenales de Morella  
Fiestas Patronales en honor de la Virgen de Ermitana de Peñíscola  
Fiestas Patronales Segorbe

## FIESTAS DE INTERÉS TURÍSTICO AUTONÓMICO

Fallas de Benicarló  
Itinerario Turístico. Ruta de las Ermitas de Borriana  
Fiestas de Sant Antoni (Santantonà) de Forcall  
Festes de Sant Pere del Grao de Castelló  
Carnaval de Vinaròs  
Semana Santa de Vinaròs

## FIESTAS DE INTERÉS TURÍSTICO PROVINCIAL

Festa del Rottlo de L'Alcora  
Les Calderes de Almassora

Romería de Altura al Santuario de la Cueva Santa de Altura  
Festa i Fira de Sant Antoni Abad de Benicarló  
El Día de Las Paellas de Benicàssim  
Ral·li Transbetxí de Motocultors de Betxí  
Cruces de Mayo de Borriana  
Fallas de Borriana  
Fiesta de la Font del Ví de Borriana  
Fira de Sant Andreu de Cabanes  
Entrà de Bous a l'Estil Calijó de Càlig  
Desembarco de Santa María Magdalena de Moncofa  
Feria Agrícola, Ganadera y Comercial de Nules  
Encierros de Oropesa del Mar  
Representación de La Passió de Torreblanca  
Semana Santa de Vila-real  
Fira de Santa Caterina de Vila-real

## FIESTAS DE INTERÉS TURÍSTICO LOCAL

Festa i Romeria de Sant Antoni Abad de Betxí  
Sant Antoni de Borriol  
Feria Agrícola de Nules  
Processions Eucarístiques de Nules  
San Vicente de Nules  
Festival Internacional de Teatre de Carrer de Vila-real  
Fiesta de San Francisco de Paula de Viver

Más Información: [www.turismodecastellon.com](http://www.turismodecastellon.com)


# FIESTAS DE LA MAGDALENA, CASTELLÓ

## GUÍA DE EXCURSIONES Y ESCAPADAS - FIESTAS DE INTERÉS TURÍSTICO

Las principales fiestas de Castelló de la Plana se denominan **Festes de la Magdalena** y conmemoran la fundación de la ciudad. Son nueve días de fiesta que se estructuran desde el tercer sábado de Cuaresma hasta el cuarto domingo de este periodo. El núcleo de la celebración es la **Romería de les Canyes**, con la participación de decenas de miles de castellonenses que cada año rememoran el hecho fundacional regresando al solar de sus antepasados, en el **cerro de La Magdalena**.

Junto a la Romería cabe destacar el protagonismo de las **Gaiatas**, monumentos de luz exclusivos de Castelló que permanecen en distintas plazas a lo largo de toda la semana de fiestas y la celebración de la **Cabalgata del Pregó**, verdadera muestra etnológica de las costumbres de los distintos pueblos de la provincia.

Durante toda la semana se suceden los conciertos, los espectáculos pirotécnicos y taurinos, las actuaciones de grupos de teatro de calle, las verbenas y las cenas populares, que reúnen visitantes de toda la provincia y turistas de todo el mundo.



### Más Información:

[www.turismodecastellon.com](http://www.turismodecastellon.com)  
[www.castellonturismo.com](http://www.castellonturismo.com)

### A tener en cuenta:

- Mesón del Vino, Mesón de la Tapa y la Cerveza, Masclataes, ...
- Fiesta declarada de Interés Turístico Internacional.



# ENTRADA DE TOROS Y CABALLOS, SEGORBE

## GUÍA DE EXCURSIONES Y ESCAPADAS - FIESTAS DE INTERÉS TURÍSTICO

La fiesta por excelencia de Segorbe es la espectacular Entrada de Toros y Caballos que, por su importancia y notoriedad, está declarada Fiesta de Interés Turístico Internacional y Bien de Interés Cultural Inmaterial.

Un espectáculo único que se puede disfrutar en la segunda semana de Septiembre, de lunes a domingo, y a las dos en punto de la tarde, cuando 13 jinetes a lomos de sus caballos y provistos sólo de una fina vara, guían a 6 toros bravos por en medio de la calle Colón de la ciudad de Segorbe, a toda velocidad, entre una multitud que sincroniza un movimiento ondulatorio similar a la de un banco de peces, creando un espacio imposible, a modo de espejismo, de apenas unas décimas de segundo, y que permite que una vez más aparezca la magia de un espectáculo único en el mundo.

La primera referencia escrita sobre la Entrada de Toros y Caballos de Segorbe data del s. XIV, manteniendo desde entonces la emoción y la tradición de esta fiesta única en su genero.



### Más Información:

[www.turismodecastellon.com](http://www.turismodecastellon.com)  
[www.segorbe.es](http://www.segorbe.es)

Centro de Interpretación de la  
Entrada de Toros y Caballos,  
junto a la Touristinfo Segorbe  
C/ Marcelino Blasco, 2  
Tel. 964 713 254  
[www.turismo.segorbe.es](http://www.turismo.segorbe.es)



### A tener en cuenta:

- Feria del Jamón y el Embutido artesano de Segorbe.
- Catedral, casco antiguo, Museo del Aceite, ...


# FALLAS EN LA PROVINCIA

## GUÍA DE EXCURSIONES Y ESCAPADAS - FIESTAS DE INTERÉS TURÍSTICO

Fiesta tradicional valenciana que comienza con diversos actos los días previos al 19 de marzo, día de San José, y culmina con la "Nit del Foc", una espectacular celebración que combina fuegos artificiales y fallas que arden hasta reducirse a cenizas. Esta fiesta es conocida a nivel internacional por celebrarse únicamente en la Comunidad Valenciana.

Las fallas son monumentos de cartón-piedra que a través de figuras satíricas realizan una crítica social de la realidad. A lo largo de la Provincia de Castellón son varias las poblaciones que nos proponen ser visitadas para disfrutar de la belleza, monumentalidad, espectacularidad, ingenio, arte y gracia de las Fallas, todo ello adobado con la música y pólvora de "les mascletaes" y castillos de fuegos artificiales.

Nos podemos acercar a Borriana, la mejor propuesta y la mas veterana de Castellón y una de las plazas más importantes después de Valencia. En Benicarló podemos contemplar doce monumentos. La Vall d'Uixó presenta siete fallas y también es interesante visitar Almenara que cuenta con otras dos de estas contrucciones.



### Más Información:

[www.turismodecastellon.com](http://www.turismodecastellon.com)

[turisme.burriana.es](http://turisme.burriana.es)

[www.lavallduixo.es](http://www.lavallduixo.es)

[www.almenara.es](http://www.almenara.es)

[www.ajuntamentdebenicarlo.org](http://www.ajuntamentdebenicarlo.org)



# FIESTAS DEL FUEGO (SANT ANTONI)

## GUÍA DE EXCURSIONES Y ESCAPADAS - FIESTAS DE INTERÉS TURÍSTICO

Las fiestas de Sant Antoni Abat son un conjunto de celebraciones festivas que tienen lugar alrededor del día 17 de enero, onomástica de este santo, que durante siglos ha sido el tradicional protector de todos los animales utilizados para los trabajos del campo. La fiesta también cuenta con la presencia de grandes fuegos, "fogueres", de "demonis" y de un buen número de bailes, canciones y tradiciones gastronómicas propias. Folclore que se pierde en la noche de los tiempos, como la celebración pagana del solsticio de invierno.

En la provincia de Castellón la mayoría de los municipios celebran estas fiestas. Destacan como fiestas de interés turístico autonómico, la Santantonà de Forcall, declarada Bien Cultural de Interés Inmaterial; Benicarló, de interés turístico local; Betxí, Borriol, Vilanova d'Alcolea, Benicàssim, Benlloch, Vilafranca, Benassal, Albocàsser...



### Más Información:

[www.turismodecastellon.com](http://www.turismodecastellon.com)  
[www.santantonadeforcall.com](http://www.santantonadeforcall.com)  
Centro de Interpretación de la Santantonà, Forcall.  
Tel.: 964 171 290 / 964 171 001

### A tener en cuenta:

- Los vestidos de los caballos
- La matxà
- El tropell
- Les coquetes
- Les corregudes

# FIESTAS SEXENALES DE MORELLA

## GUÍA DE EXCURSIONES Y ESCAPADAS - FIESTAS DE INTERÉS TURÍSTICO

**E**ra el 14 de febrero de 1673 cuando las autoridades civiles de la Villa, a petición del pueblo morellano, juraron un Voto a la Virgen de Vallivana en señal de agradecimiento tras librarse de una terrible plaga de peste en 1672. El voto consistía en el compromiso de celebrar un solemne Novenario cada 6 años en honor de la Virgen. Desde ese año este juramento se ha cumplido, interrumpido solo en tiempos de guerras, y se seguirá cumpliendo el 2024, 2030, 2036...

La fiesta se celebra durante la segunda quincena de agosto, precedido de un año de preparativos para elaborar los adornos de las calles de Morella. Este trabajo de artesanía popular consiste en confeccionar grandes diseños ornamentales que presiden el recorrido de las procesiones sexenales. Durante un año los vecinos y vecinas morellanas realizan estos tapices a base de finísimo papel rizado. Una vez instalados, Morella se convierte en un museo por la belleza y delicadeza de estos adornos.



**U**n año antes de las fiestas del Sexenio, se celebra L'Anunci, que estalla en la ciudad de Morella como la gran llamada que es de las fiestas sexenales. La población morellana se vuelca en esta cita que consiste en el desfile de numerosas carrozas, diseñadas y adornadas con papel rizado.



### A tener en cuenta:

- La Rogativa
- El Novenario
- Carro Triomfant
- Los Torneros
- Els Volantins y la Taronja

### Más Información:

[www.turismodecastellon.com](http://www.turismodecastellon.com)  
[www.morellaturistica.com](http://www.morellaturistica.com)

# CARNAVAL DE VINARÒS

## GUÍA DE EXCURSIONES Y ESCAPADAS - FIESTAS DE INTERÉS TURÍSTICO

Vinaròs recibe el Carnaval como la fiesta más viva del año. Con la llegada del mes de febrero, la ciudad se entrega plenamente a esta fiesta declarada de Interés Turístico Autonómico que representa su más importante evento festivo y se convierte en el centro de la diversión y de la imaginación. La fantasía, el colorido y la música se suceden durante diez días en los muchos actos multitudinarios que culminan con los desfiles. Éstos concentran a más de treinta comparsas por las calles de Vinaròs, acompañadas por el Rey Carnestoltes. El Carnaval de Vinaròs se viene celebrando desde el siglo XIV. En el siglo XVIII se popularizaron los bailes de disfraces al estilo de los organizados en grandes ciudades como Madrid. Durante la dictadura de Franco fueron prohibidos, al igual que en el resto de España, para posteriormente ser recuperados por el pueblo en el año 1983. Muchos otros municipios de la provincia celebran también el Carnaval como antesala de la cuaresma.



### Más Información:

[www.turismodecastellon.com](http://www.turismodecastellon.com)  
[www.turisme.vinaros.es](http://www.turisme.vinaros.es)  
[www.carnavaldevinaros.org](http://www.carnavaldevinaros.org)

### A tener en cuenta:

- Imposición de corbatines.
- Proclamación de las Reinas.
- Desfiles.
- Gala Drag Queen



# FIESTAS DEL TORO (BOUS AL CARRER)

## GUÍA DE EXCURSIONES Y ESCAPADAS

Los toros en la calle "*Bous al carrer*" es una fiesta taurina popular típica que se celebra en casi todos los pueblos de la provincia de Castellón. Eje central de las fiestas en muchos municipios, consiste en la exhibición por las calles, previamente cerradas con barreras, de toros bravos y vaquillas.

*Els bous al carrer* son la excusa perfecta para reunirse amigos y conocidos tanto de la localidad como de los alrededores y celebrar la fiesta en la calle o alrededor de la mesa. Desde abril hasta octubre es posible seguir esta tradición a lo largo de los municipios de Castellón.

Las principales localidades que celebran festejos taurinos por su número y calidad son: Onda, Almassora, La Vall d'Uixó, Nules, Vilavella, L'Alcora, Calig, Segorbe, ...



### Más Información:

[www.turismodecastellon.com](http://www.turismodecastellon.com)



### A tener en cuenta:

- Precaución. El Decreto 31/2015 de la Generalitat Valenciana, regula de manera completa los festejos taurinos tradicionales, incluyendo la estricta normativa de seguridad para la participación de los espectadores.
- Municipios con plaza de toros en la provincia: Vinaròs, Vall d'Alba, Morella, Vilafranca, Benassal, Onda y Oropesa del Mar.



# FESTIVALES EN CASTELLÓN

## GUÍA DE EXCURSIONES Y ESCAPADAS - FIESTAS DE INTERÉS TURÍSTICO

**F**estivales de Música, danza, teatro, cine, gastronomía... toda la cultura nacional e internacional en Castellón. Especialmente durante los meses de verano son numerosas las localidades de Castellón que organizan eventos culturales para ofrecer una programación más que atractiva para los visitantes. Festivales como el FIB y el Rototom en Benicàssim o el Arenal Sound en Borriana son referentes europeos y mundiales dentro de la música.

El Festival Internacional de Benicàssim (FIB), Festival de Música Antigua y Barroca de Peñíscola, Festival internacional de Teatro de Calle de Vila-real, Festival Internacional de Música de Oropesa del Mar (ORFIM), son actividades que reúnen a un gran número de asistentes y sólo algunos ejemplos de todas cuantas se programan en la provincia de Castellón.

Sin duda alguna, encontrará un festival que se adapte a sus preferencias y le haga pasar unos días inolvidables en esta tierra.



Festival Internacional de Benicàssim (FIB) / [fiberfib.com](http://fiberfib.com)

Arenal Sound de Borriana / [www.arenalsound.com](http://www.arenalsound.com)

Rototom Sunsplash de Benicàssim / [www.rototomsunsplash.com](http://www.rototomsunsplash.com)

Festival Internacional de Música de Oropesa del Mar (ORFIM) / [www.oropesadelmarturismo.com](http://www.oropesadelmarturismo.com)

Festival de Jazz de Peñíscola / [www.peniscola.org](http://www.peniscola.org)

Certamen Internacional de Guitarra Francisco Tárrega / [www.benicassimcultura.es](http://www.benicassimcultura.es)

Festival de Música Antigua y Barroca de Peñíscola / [www.peniscola.org](http://www.peniscola.org)

Festival internacional de Teatro de Calle de Vila-real / [www.vila-real.com](http://www.vila-real.com)

FAMM! - Festival Internacional de Música de Festa. [www.castellonturismo.es](http://www.castellonturismo.es)

Benicàssim Blues Festival / [benicassimblues.wordpress.com](http://benicassimblues.wordpress.com)

Soundglasses Alcossebre / [soundglasses.org](http://soundglasses.org)

MAC - Moncofa Al Carrer

### Más Información:

[www.turismodecastellon.com](http://www.turismodecastellon.com)

# RUTAS

Castellón posee una diversidad de paisajes, lugares y rincones de gran interés. Las rutas que a continuación se muestran son una sugerencia para conocer lo mejor de la provincia, sus tradiciones y fiestas, sus monumentos y patrimonio, su historia y sus municipios. Desde la costa hasta el interior, las rutas sugeridas esperamos sean tan atractivas como enriquecedoras para el turista.

Itinerarios que a lo largo de una o varias jornadas te llevarán a conocer la provincia de Castellón.

Ruta de los Museos

Camino del Cid

Ruta del Papa Luna

Ruta de la Cerámica

Ruta de la Pedra en Sec

Ruta de las Pinturas Rupestres

Ruta de los Balnearios y las Aguas

Ruta de Vinos y Bodegas

Ruta del Aceite

Ruta de la Naranja

Ruta del Arroz

Ruta de los Castillos. Provincia de Castellón

Ruta del Mar Sur de Castellón

Ruta de la Semana Santa

Ruta de las Romerías

Ruta de los Santuarios

Ruta del Camino de Santiago por Castellón

Descubreturuta.com

Más Información:

[www.turismodecastellon.com](http://www.turismodecastellon.com)

# RUTA DE LOS MUSEOS

## GUÍA DE EXCURSIONES Y ESCAPADAS - RUTAS

**E**n la provincia de Castellón encontramos museos que gozan de reconocimiento a nivel nacional por la calidad de las obras que acogen, nos referimos aquí al **Museo de Bellas Artes de Castellón**, el **Museo de Cerámica Manolo Safont de Onda**, **Museo de Ciencias Naturales del Carmen de Onda**, el **Espai d'Art Contemporani de Castelló**, el **Museo de Arte Contemporáneo de Vilafamés** o el **Museo Catedralicio de Segorbe**. Junto a éstos podemos visitar numerosos museos de historia local, arte religioso o hallazgos arqueológicos.

**Museo Almirez** en Les Coves de Vinromà, **Museo del Naipe** en

Oropesa del Mar y el **Museo de Medallística** en Nules, son únicos en España.

Hallaremos además museos dedicados a la tradición de nuestras tierras como el **Museo de la fábrica textil de Cincorres**, los **Museos de Cerámica de l'Alcora y Ribesalbes**. También los dedicados a los alimentos característicos de nuestras tierras como el **Museo del Aceite** en Segorbe y Cervera o el **Museo del Pan** en Cortes de Arenoso, el **Museo del Agua** en Bejís o el **Museo Carmelitano** en Benicàssim.


**O**tros poseen una finalidad didáctica para darnos a conocer mejor aspectos de la vida cotidiana de nuestras tierras como el **Museu de la Pedra en Sec** en Vilafranca, el **Museu Etnològic** de Castellón, el **Museu de la Mar** en Peñíscola, el **Museo Etnològic** de Cirat o el **Magic Museum** by Yunke.

### Más Información:

Disponible una completa información sobre todos los Museos de la provincia, horarios, localización y contenidos en: [www.turismodecastellon.com](http://www.turismodecastellon.com)

### A tener en cuenta:

- Cada museo tiene su horario y sus días de apertura. Tenlo en cuenta a la hora de planificar tu visita.



# CAMINO DEL CID

## GUÍA DE EXCURSIONES Y ESCAPADAS - RUTAS

Si hay un personaje histórico en España que despierte admiración por su leyenda es Rodrigo Díaz de Vivar, el Cid Campeador.

El Camino del Cid transcurre por la provincia de Castellón a través de una gran diversidad geográfica y de paisajes, desde las altas tierras de Els Ports hasta las planas costeras.

Así, las vivencias y andanzas del Cid Campeador por Castellón se recogen en varias rutas:

- **La Conquista de Valencia** que recorre un tramo por tierras de Castellón, desde que entra en la provincia por Puebla de Arenoso hasta Sot de Ferrer, donde continua hasta la ciudad de Valencia. Montanejos, Jérica o Segorbe, son localidades que vieron el paso del Cid en su camino hacia el Mediterráneo.
- **El Anillo del Maestrazgo**, con 205 Km, desde Mora de Rubielos (Teruel) hasta Montanejos. El castillo de Onda, Vilafranca, Benassal, Culla y Montanejos, marcan una ruta intensa en paisaje, patrimonio y cultura.
- **El Anillo de Morella**, con 99 Km, de recorrido circular y que pasa

por Morella, Olocau del Rey, Cincorres o Forcall.

- **Ramal de Castellón**, desde Sagunt a Castellón, con 49 Km. Almenara, Mascarell, Borriana o Castelló, son conquistas del Cid en el Reino de Valencia.
- **El Anillo de Peñíscola**, discurre por poblaciones costeras como Benicàssim, Oropesa del Mar, Benicarló o Peñíscola, así como por Sant Mateu, Coves de Vinromá, Vall d'Alba o Cabanes, uniendo localidades conquistadas por el Cid histórico o ligadas al Cid cinematográfico.

Cada una de las rutas está dividida en varias jornadas para conocer a fondo nuestras tierras. Información sobre alojamiento y restauración se puede encontrar en las web indicadas.



### Más Información:

[www.turismodecastellon.com](http://www.turismodecastellon.com)  
[www.caminodelcid.org](http://www.caminodelcid.org)



### A tener en cuenta:

- El Camino del Cid se puede recorrer tanto en coche, como a caballo, en bicicleta o a pie, estando señalizado para cada uno de las modalidades.
- La película *El Cid* se rodó en Peñíscola en 1961, ayudando a engrandecer el mito.
- La ruta es la excusa para conocer el patrimonio histórico, hacer senderismo o descubrir la gastronomía. Visita la web para descubrir el salvoconducto del Camino del Cid.
- El Cantar del Mio Cid, obra del s. XII es uno de las obras maestras de la literatura en castellano.





# RUTA DEL PAPA LUNA

## GUÍA DE EXCURSIONES Y ESCAPADAS - RUTAS

**B**enedicto XIII, el ilustre aragonés Pedro de Luna, conocido como el Papa Luna, se refugia en la fortaleza templaria de la ciudad de Peñíscola en 1411 al ser destituido como pontífice por no aceptar la corrupción del clero y declarar su renuncia al juego de dominio político. Benedicto XIII, personaje histórico excepcionalmente culto y de carácter polifacético, se recluye así en Peñíscola y convierte el castillo en palacio y biblioteca. En Morella se reunieron el Rey Fernando I de Aragón, Fray Vicente Ferrer y el Papa Benedicto XIII para intentar solucionar el conocido Cisma de Occidente, celebrándose una solemne misa, famosa por concurrir en ella un Rey, un Papa y un Santo. Las negociaciones

fueron infructuosas y el Papa Luna regreso a Peñíscola sin renunciar al papado hasta su muerte.

### Más Información:

[www.turismodecastellon.com](http://www.turismodecastellon.com)

[www.peniscola.es](http://www.peniscola.es)

### A tener en cuenta:

- Destacamos la tradición del Alabastro en Peñíscola, un centro de interpretación del vino y la tonelería con el único tonelero de la Comunidad Valenciana en Sant Jordi, la cerámica y alfarería en Traiguera.
- Morella sobresale por su artesanía textil, las típicas Mantas Morellanas, quesos artesanales y exposiciones de productos típicos de la zona (cecinas, jamones embutidos, miel y trufas de Morella).
- El paisaje de olivos milenarios y la producción de aceite són típicos de La Jana o Canet lo Roig.



**E**l recorrido nos llevará de la costa a tierras de la comarca del Maestrazgo, hasta llegar a la capital de la comarca de Els Ports



# RUTA DE LA CERÁMICA

## GUÍA DE EXCURSIONES Y ESCAPADAS - RUTAS

Castellón es una provincia de larga tradición cerámica. Desde los hallazgos arqueológicos hasta las modernas fábricas de las empresas más avanzadas del sector, pasando por la Fábrica del Conde de Aranda, productores de piezas de loza y porcelana únicas.

Castellón es tierra de producción de piezas cerámicas y modernos azulejos, principal centro industrial en España.

Existen 3 magníficos Museos dedicados al azulejo, de imprescindible visita ya que cada uno complementa a los otros, por dedicarse uno al azulejo **Museo del Azulejo de Onda**, otro a la cerámica modernista **Museo de la**

**Cerámica de L'Alcora** y otro a la cerámica antigua **Museo de la Barroña de Ribesalbes**.

En Castelló de la Plana el **Museo de Belles Arts**, conserva colecciones únicas en España.

Todavía podemos encontrar a ceramistas artesanos que trabajan el torno tradicional y que ponen a la venta sus obras.

### Más Información:

[www.turismodecastellon.com](http://www.turismodecastellon.com)  
[www.museoazulejo.org](http://www.museoazulejo.org)  
[www.culturalcas.com](http://www.culturalcas.com)  
[museualcora.es](http://museualcora.es)

### A tener en cuenta:

- Visitar en Onda el Castillo



# RUTA DE LA PEDRA EN SEC

## GUÍA DE EXCURSIONES Y ESCAPADAS - RUTAS



Nuestras montañas están surcadas por todo tipo de construcciones realizadas con esta técnica de la "pedra seca" en la que no se usa ningún tipo de aglomerante. Técnica constructiva ancestral y que se ha utilizado en el medio rural para configurar un paisaje peculiar que se ha convertido en un auténtico patrimonio para la humanidad.

Un marco único y característico que nos habla de un pasado agropecuario con recursos muy limitados y que, gracias al trabajo y la intervención del hombre, modelaron el paisaje dejando

un conjunto de construcciones, hechas por personas anónimas, que conforman una gran obra de arquitectura rural.

### Más Información:

[www.turismodecastellon.com](http://www.turismodecastellon.com)  
[www.ajuntamentdevilafranca.es](http://www.ajuntamentdevilafranca.es)

### A tener en cuenta:

En Vilafranca, *Museu de la Pedra en Sec*, se explica la técnica constructiva y la vida rural asociada. Además existen tres rutas temáticas por el término municipal con las que observar el rico patrimonio de construcciones de piedra en seco que acoge la localidad.

Declarado Patrimonio Inmaterial de la Humanidad por la UNESCO.

Especialmente en el Maestrazgo y siempre unidas al mundo agrícola, como separación entre parcelas, cañadas, lugar de almacén y descanso, pozos, e incluso vivienda, encontramos estas construcciones.

Los mejores ejemplos se pueden ver en Vistabella, Ares del Maestre, Castellfort, Portell de Morella, Tírig o Vilafranca.





# RUTA DE LAS PINTURAS RUPESTRES

## GUÍA DE EXCURSIONES Y ESCAPADAS - ESCAPADAS - RUTAS

Las tierras de Castellón atesoran un legado único. Pinturas de arte rupestre catalogadas como Patrimonio de la Humanidad.

Son numerosos los abrigos visitables, contando con el Parc Cultural de la Valltorta como referente mundial.

El museo y la visita acompañada por guía expertos es una experiencia que nos haga comprender el modo de vida y el porqué de esta muestra de un valor histórico y artístico excepcional.

La geografía castellanense cuenta con otros muchos abrigos de arte rupestre.

Parc Cultural de Valltorta-Gasulla  
Museu de la Valltorta-Gasulla / Tírig

### ARTE GRABADO

Coves de Sant Josep / La Vall d'Uixó  
Abric d'en Melià / Serra d'Engarceran  
La Serratella

### ARTE PINTADO LEVANTINO

Barranc de la Valltorta / Tírig - Albocàsser  
- Les Coves de Vinromà  
Cova de Cavalls / Tírig  
Cova del Civil o de Ribassals / Tírig  
Cingle del Mas d'en Josep / Tírig  
Abric de la Saltadora / Les Coves de Vinromà  
Abric de Centelles / Albocàsser  
Barranc de Gasulla / Ares del Mestre  
Cova Remígia / Ares del Mestre  
Mola Remígia / Ares del Mestre  
Cova dels Rossegadors o del Polvorí /  
Tinença de Benifassà  
Morella La Vella / Morella  
Racó de Nando / Benassal

### OTROS PUNTOS DE INTERÉS

Castell de Vilafamès / Vilafamès  
La Joquera / Borriol



### Más Información:

[www.turismodecastellon.com](http://www.turismodecastellon.com)


[www.valltorta.es](http://www.valltorta.es)

[www.cult.gva.es](http://www.cult.gva.es)

Parc Natural de La Valltorta. Tel.: 964 33 60 10

### A tener en cuenta:

- La mayor parte de estas pinturas se encuentran en plena montaña, por lo que hay que proveerse de calzado adecuado.





# RUTA DE LOS BALNEARIOS Y LAS AGUAS

## GUÍA DE EXCURSIONES Y ESCAPADAS - RUTAS

La provincia de Castellón posee un gran número de fuentes y manantiales de aguas minero-medicinales conocidas desde tiempos inmemoriales. Su utilización como medio para tratar dolencias, prevenirlas o mejorar la salud se complementa hoy en día con la posibilidad de pasar unos días de descanso y puesta en forma, en plena naturaleza, rodeados de silencio y paz, huyendo de la vida estresante de las ciudades, disfrutando de unas auténticas vacaciones de salud. Los establecimientos termales de **Benassal, Montanejos y la Vilavella**, ofrecen tratamientos basados en la calidad de sus aguas, desde hace cientos de años, y en nuevas y modernas instalaciones

adecuadas para llevar a cabo las terapias que se prescriban.

**Termas Marinas El Palasiet** en Benicàssim y el **Centro Balneario de Marina d'Or** en la costa, aprovechan la utilización terapéutica del agua de mar para realizar tratamientos de Talasoterapia con las propiedades del Mediterráneo, al tiempo que son establecimientos de alojamiento de primer orden. Además son innumerables las fuentes de agua que, repartidas por toda la geografía de la provincia, tienen la declaración de aguas de utilidad pública, o que simplemente brotan de la tierra y hacen más agradable los paseos por la montaña o por las poblaciones.

Manantiales como los Bejís, Catí (L'Avellà), Artana (Orotana), Chovar o Cortes de Arenoso, embotellan sus aguas de calidad para su comercialización.



### Más Información:

[www.turismodecastellon.com](http://www.turismodecastellon.com)  
[www.termasmarinas.com](http://www.termasmarinas.com)  
[www.marinador.com/es/balneario](http://www.marinador.com/es/balneario)  
[www.balneariovillavieja.com](http://www.balneariovillavieja.com)  
[www.balneariodemontanejos.com](http://www.balneariodemontanejos.com)  
[www.balneariodebenassal.com](http://www.balneariodebenassal.com)

### A tener en cuenta:

Son numerosos los establecimientos hoteleros que incluyen tratamientos de spa. Descúbrelos en la Guía de Turismo de Salud en [www.turismodecastellon.com](http://www.turismodecastellon.com)



# RUTA DE VINOS Y BODEGAS

## GUÍA DE EXCURSIONES Y ESCAPADAS - RUTAS

La provincia de Castellón puede presumir de tener vinos de calidad comparable a los de cualquier denominación. Agrupados muchos de ellos bajo la Indicación Geográfica Protegida IGP "Vins de les Terres de Castelló", los podrá encontrar en casi cualquier restaurante de la provincia.

Muchas de estas bodegas son visitables y junto a una cata de sus mejores caldos, podrá conocer el proceso de elaboración y los viñedos.

### Bodegas:

Bodegas Agrotaula, Almassora  
Bodegas y Destilerias Vidal, Almassora  
Bodega Alcoví, Almedjjar  
Bodega Vega Palancia, Azuébar  
Bodegas Carmelitano, Benicàssim  
Bodega Castillo de la Duquesa, Benlloch  
Bodega Mas de Rander, Benlloch  
Bodega Ildum Vinarius, Cabanes  
Bodega Les Useres, Les Useres  
Bodega Vicente Flors, Les Useres  
Bodega Barón d'Alba, Les Useres  
Bodega El Mollet, vino y cultura, Les Useres  
Bodega Vinya Natura, Les Useres  
Bodega Mas del Coll, Rosell

Bodegues Besalduch Valls, Sant Mateu  
Bodega DiVinos & Viñas, Segorbe  
Bodega Masia de la Hoya, Segorbe  
Bodega Castells i Montoliu Viticultors, Torre d'en Doménech  
Bodega Almaros, Soneja  
Bodega El Rosso, Vall d'Alba -La Barona  
Bodega Mayo García, Vilafamés  
Bodega Señorío de Villafamés, Vilafamés  
Bodega Barranco Magro, Villahermosa del Río  
Bodega El Plano del Águila Segorbe  
Bodega Ildum Vinarius Cabanes  
Bodega Torregil Benicàssim  
Bodega Barranc dels Cirers Vall d'Alba  
Bodega Viña Viver Sanjuán Viver  
Licors Nelet Vila-real  
Licor de Naranja Marisa La Vall d'Uixó



### Más Información:

[www.turismodecastellon.com](http://www.turismodecastellon.com)  
[www.rutadelvinocastellon.com](http://www.rutadelvinocastellon.com)  
[www.igpcastello.com](http://www.igpcastello.com)  
[www.castellonrutadesabor.dipcas.es](http://www.castellonrutadesabor.dipcas.es)

### A tener en cuenta:

- Muchas de estas bodegas son visitables y junto a una cata de sus mejores vinos, podremos conocer el proceso de elaboración y sus viñas.



# ruta del aceite

## GUÍA DE EXCURSIONES Y ESCAPADAS - RUTAS

El olivo forma parte de la cultura castellanense y del característico paisaje rural mediterráneo desde hace milenios.

La producción de aceite es una de las principales actividades de la agricultura de Castellón y son diversas las Almazaras que permiten seguir el proceso de elaboración de sus aceites que también están a la venta en sus instalaciones. Entre otras en Vilar de Canes, Cortes de Arenoso y Traiguera o en las Cooperativas de Vilanova d'Alcolea, Sant Mateu, Les Useres, Aín o Vilafamés.

El Museo del Aceite de Segorbe nos llevará a conocer todo el proceso de producción del mayor tesoro, el oro líquido que producen las tierras de Castellón. Existe otro

Museo del Aceite en Cervera del Maestre.

Finalmente merece mención la artesanía en madera de olivo realizada en Xert por Los Oliveros.

Se puede visitar el Museo Natural de los Olivos Milenarios en La Jana. Contactar en el Ayuntamiento de La Jana.

Tel. 964 49 70 49.

### Más Información:

[www.turismodecastellon.com](http://www.turismodecastellon.com)  
[www.labelluga.com/museo-aceite-segorbe.html](http://www.labelluga.com/museo-aceite-segorbe.html)  
[www.olearum.es](http://www.olearum.es)  
[www.castellonrutadesabor.dipc.as](http://www.castellonrutadesabor.dipc.as)

### A tener en cuenta:

- El aceite de oliva es la base de la gastronomía de Castellón. Encontrará menús basados en los mejores aceites de oliva.



Los olivos milenarios que forman el paisaje de las comarcas de interior de Castellón tienen ejemplares únicos, destacando especialmente la Olivera Morruda de Segorbe, los Olivos de Canet lo Roig o los Olivos del Algepsar y de la Campana en Suera.

Además en algunos municipios podemos participar en la celebración de Ferias del Aceite, como la Feria del Aceite de la Sierra Espadán, la Fiesta del Aceite de Oliva en Viver y la Feria del Aceite de Oliva Virgen en Canet lo Roig, o la Feria del Aceite en Vall de Almonacid y Segorbe.





# ruta de la naranja

## GUÍA DE EXCURSIONES Y ESCAPADAS - RUTAS

El paisaje de la costa de Castellón es una alfombra verde de miles de naranjos.

Esta ruta te llevará a conocer todo lo relacionado con el mundo de la naranja.

Destaca el recorrido urbano modernista, ligado en especial a este cultivo, del municipio de Borriana, donde la producción y comercialización de la naranja han influido de manera indiscutible. Su término municipal discurre entre interminables campos de naranjos, a través de azudes, motores de riego y típicas acequias. Rodeados de naranjos llegamos a Nules, mundialmente conocido por ser la cuna de la "Clemenules". En los meses de enero y febrero, esta variedad gana protagonismo en las Fiestas de la Clemenules y en sus populares Jornadas Gastronómicas. Moncofa y Xilxes ofrecen visitas por la ruta de la naranja local que nos acerca desde antiguas masías, motores de riego con sus típicas "basses" hasta la cooperativa y diferentes comercios, que permiten conocer la tradición agrícola de este cultivo. Prolongamos nuestra ruta hacia

el Sur hasta llegar a Almenara, destacable por poseer un sistema de regadío único. Recomendamos visitar el Almacén Torres, donde en cualquier época del año se puede conocer de primera mano la confección de la naranja desde que llega del campo hasta que queda lista para salir a mercado.

Hay empresas que nos ofrecen rutas en las que visitar un campo en producción, degustar y recolectar del árbol nuestras propias naranjas, conocer el proceso de comercialización y saborear platos elaborados con cítricos.

Castelló de la Plana ha desarrollado 3 rutas de la naranja que nos llevan a descubrir todo lo relacionado con los cítricos en la capital, además de celebrar el mercado de la naranja.



### Más Información:

[www.turismodecastellon.com](http://www.turismodecastellon.com)

[www.castellonrutadesabor.dipcas.es](http://www.castellonrutadesabor.dipcas.es)

### A tener en cuenta:

- La producción citrícola sigue siendo la principal exportación agrícola de la provincia de Castellón.



# RUTA DEL ARROZ

## GUÍA DE EXCURSIONES Y ESCAPADAS - RUTAS

Un camino de agua que se inicia en la localidad de Almenara para conocer de cerca el Museo Etnológico "Moli de l'Arròs" (s. XVIII). Un pasado y un presente de este cultivo en el que el museo todavía conserva la tradicional maquinaria del molino que preparaba la producción de arroz de la localidad para su consumo.

Rodeados de agua, enlazamos con el "Camí Serratella" y nos adentraremos en el término de Xilxes, un itinerario repleto de aves y marjales para conocer el ecosistema agrícola de este cereal y visitar los campos de cultivo en esta localidad.

### Más Información:

[www.turismodecastellon.com](http://www.turismodecastellon.com)  
[www.almenara.es](http://www.almenara.es)  
[www.castellonrutadesabor.dipcas.es](http://www.castellonrutadesabor.dipcas.es)

MOLI DE L'ARROS  
Tourist Info Almenara  
Plaza del Moli, s/n . 12590 Almenara  
Tel. 962 623 345  
[almenara@touristinfo.net](mailto:almenara@touristinfo.net)

### A tener en cuenta:

- Paraje Natural Municipal de L'Estany d'Almenara.
- Uno de los mejores ejemplos de arqueología industrial arrocera de la Comunidad Valenciana.



Es recomendable la visita en los meses de verano para observar la belleza que ofrecen los campos inundados de este cereal que otorga el indispensable grano para el plato ancestral de nuestra gastronomía, la paella.



# RUTA DE LOS CASTILLOS. PROVINCIA DE CASTELLÓN

## GUÍA DE EXCURSIONES Y ESCAPADAS - RUTAS

Castellón es tierra de castillos. A lo largo de la historia, numerosas civilizaciones han construido estas estructuras de arquitectura militar que hoy nos evocan tiempos de leyenda.

Destacan los Castillos de Peñíscola, Onda y Morella, o la Torre del Rey en Oropesa del Mar.

En toda nuestra costa observamos torres de vigilancia para la defensa contra piratas. Buenos ejemplos los tenemos en la Serra d'Irta, o la Torre de San Vicente en Benicàssim.

Otros castillos significativos y visitables serían los de Xivert, Almenara, Miravet, Oropesa del Mar, Puebla de Arenós, l'Alcalatén. Todolella o Vilafamés.

Destacamos algunos de los castillos declarados Bien de Interés Cultural, BIC.

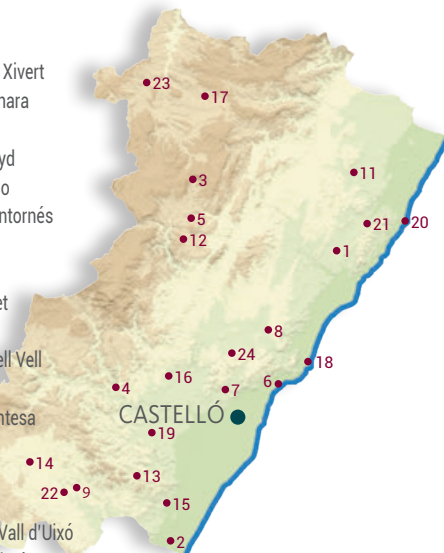
### Más Información:

[www.turismodecastellon.com](http://www.turismodecastellon.com)

### A tener en cuenta:

- El Cid, el Papa Luna, el General Cabrera, ... su historia está ligada a los Castillos de la provincia de Castellón.

- 1- Alcalá de Xivert / Castillo de Xivert
- 2- Almenara / Castillo de Almenara
- 3- Ares del Maestre / Castillo
- 4- Argelita / Palacio De Abu Zeyd
- 5- Benasal / Recinto amurallado
- 6- Benicàssim / Castillo de Montornés  
Torre de San Vicente
- 7- Borriol / Castillo de Borriol
- 8- Cabanes / Castillo de Miravet
- 9- Castellnovo / Castillo
- 10- Castelló de la Plana / Castell Vell
- 11- Cervera del Maestre  
Castillo del Maestre de Montesa
- 12- Culla / Castillo y Muralla
- 13- Eslida / Castillo Árabe
- 14- Jérica / Castillo y Torre
- 15- La Vall d'Uixó / Castillo de Vall d'Uixó
- 16- L'Alcora / Castillo de L'Alcalatén
- 17- Morella / Castillo y Muralla
- 18- Oropesa del Mar / Torre del Rey y Castillo
- 19- Onda / Castillo de Onda
- 20- Peñíscola / Castillo de Peñíscola y Torre Badum
- 21- Santa Magdalena de Pulpis / Castillo de Pulpis
- 22- Segorbe / Castillo y Murallas
- 23- Todolella / Castillo
- 24- Vilafamés / Castillo de Vilafamés



# RUTA DEL MAR SUR DE CASTELLÓN

## GUÍA DE EXCURSIONES Y ESCAPADAS - RUTAS

Iniciamos la ruta de norte a sur, en Borriana, con las playas de Malvarrosa, Grao y l'Arenal, playas junto a las que destaca el puerto deportivo y pesquero. A continuación nos acercamos a Nules, donde se puede disfrutar de la más absoluta tranquilidad, además de sus diversos circuitos deportivos y biosaludables. Sigue la ruta a Moncofa; Pedraraja, Grau i Masbo son playas de aguas ricas en yodo, reconocidas a nivel europeo.

Nuestra siguiente parada, Xilxes, nos acoge con sus hermosas playas de arena en forma de concha, perfectas y con gran cantidad de juegos son ideales para disfrutar en familia.

La ruta finaliza llegando a Almenara, a través de arrozales y naturaleza. La playa de Casablanca destaca por sus dimensiones y tranquilidad, siendo el arenal más al sur, marcando el límite de nuestra provincia.

### Más Información:

Recorrido: 30 Km. / Dificultad: baja  
[www.turismodecastellon.com](http://www.turismodecastellon.com)  
[www.almenara.es](http://www.almenara.es)  
[www.burrianaturismo.com](http://www.burrianaturismo.com)  
[www.xilxesturismo.es](http://www.xilxesturismo.es)  
[www.platgesdemoncofa.es](http://www.platgesdemoncofa.es)  
[www.nules.es](http://www.nules.es)  
Tourist Info Almenara  
Plaza del Molí s/n. 12590 Almenara  
Tel. 962 623 345 - [almenara@touristinfo.net](mailto:almenara@touristinfo.net)  
Tourist Info Borriana  
C/ El Raval 18. 12530 Borriana.  
Tel. 964 570 753 - [borriana@touristinfo.net](mailto:borriana@touristinfo.net)  
Tourist Info Chilches  
C/ Colón nº 11. 12592 Chilches  
Tel. 964 583 446 - [xilxes@touristinfo.net](mailto:xilxes@touristinfo.net)  
Tourist Info Moncofa  
Avda. Mare Nostrum nº 143. 12593 Moncofa  
Tel. 964 588 557 - [moncofa@touristinfo.net](mailto:moncofa@touristinfo.net)  
Tourist Info Nules  
Plaza Mayor, 1. 12520 Nules  
Tel. 964 670 001 - [turisme@nules.es](mailto:turisme@nules.es)



Esta ruta conecta los municipios del Sur de Castellón, desde Borriana hasta Almenara.

La belleza de esta ruta pasa por la singularidad de ubicarse entre el mar y la Sierra de Espadán.



# ruta de la semana santa

## GUÍA DE EXCURSIONES Y ESCAPADAS - RUTAS



Cuando llega la Semana Santa son numerosas las poblaciones de Castellón que expresan su devoción con celebraciones de arraigada tradición. La intensidad y fervor expresado en procesiones, representaciones y demás actos religiosos han dotado a esta fiesta cristiana de un gran atractivo para los turistas que visitan nuestra provincia en esas fechas.

Hay que mencionar las representaciones de la Pasión en **Borriol** y **Torreblanca**, de gran espectacularidad y participación.

La Semana Santa de **Vila-real**, declarada de Interés Turístico Provincial, congrega en sus procesiones a un gran número

de visitantes, así como Nules o Borriana.

La *Rompida* de la hora en **l'Alcora** hace vibrar con el sonido del tambor y el bombo el mediodía del Viernes Santo, en uno de los momentos más intensos que se pueden vivir. Se ha declarado Patrimonio Inmaterial de la Humanidad por la Unesco.

### Más Información:

[www.turismodecastellon.com](http://www.turismodecastellon.com)

### A tener en cuenta:

- Desde el año 2000 se celebra la Jornada Provincial de Exaltación del Tambor y Bombo que congrega cada año a más de 1.000 cofrades, y una Procesión Diocesana que reúne cofradías de numerosos municipios. Cada año se celebra en un municipio distinto.



Son muchas las poblaciones que cuentan con cofradías y que realizan procesiones durante estos días: L'Alcora, Almassora, Almenara, Alcalà de Xivert, Les Alqueríes, Altura, Benicarló, Benicàssim, Betxí, Borriol, Castelló, Cervera del Maestre, Chilches, Jérica, Moncofa, Nules, Onda, Sant Mateu, La Vall d'Uixó, Vila-real, Vilavella, Vinaròs..., siendo tal vez las más destacadas las procesiones de Vinaròs, Benicarló y Vila-real.





# ruta de las romerías

## GUÍA DE EXCURSIONES Y ESCAPADAS - RUTAS

La tradición y la devoción se ven reflejadas en caminos de penitencia y ruego que en numerosos pueblos de Castellón culminan el calendario festivo anual.

En total, desde la visita a la Muntanyeta de Sant Antoni de Betxí en enero hasta la rogativa a la Balma, en septiembre, las comarcas de Castellón acogen cada año más de 80 romerías que se mantienen vivas algunas de ellas desde el siglo XIII.

Damos cuenta aquí algunas de las romerías más importantes:

- Romería de Les Canyes. Dentro de las fiestas de la Magdalena, desde la Catedral hasta el Ermitorio de la Magdalena.
- Camí dels Pelegrins de les Useres, desde Les Useres hasta el Santuario de Sant Joan de Penya-golosa.
- Todolella hasta Sant Cristòfol.
- Romería del Catinencs, desde Catí hasta Sant Pere de Castellfort.
- Cueva Santa, desde Altura y otras poblaciones del Alto Pa-lancia hasta el Santuario de la Cova Santa.

- Rogativa de la Vallibona y Peñarroja de Tastavins, que se celebra cada 7 años.
- Romería del Sexení, desde la Vallibona hasta Morella.
- Culla hasta Sant Joan de Penya-golosa.
- Albocasser al Santuario de Sant Pau.
- Peñíscola a Sant Antoni.
- Benicarló a Sant Gregori.
- Vinaròs a Sant Sebastià.
- Els Peregrins de Portell.
- Sant Cristòfol desde Benassàl.
- Romería al Salvador Onda.
- Romería a Sant Cristòfol o Festa del Rotllo L'Alcora.
- Romería a la Verge de la Font en Castellfort desde Ares, Catí o Morella.
- Lluca a Sant Miquel de les Torrocelles

### Más Información:

Podrás encontrar las fechas exactas de celebración y toda la información práctica necesaria en la web del Patronato de Turismo. [www.turismodecastellon.com](http://www.turismodecastellon.com)



La mayoría transcurren por caminos y sendas hechos a propósito de las romerías y discurren por paisajes de singular belleza.

Al particular encanto de estas rutas, se une la belleza del paisaje, la llegada a uno de los numerosos santuarios de la provincia y el hecho de seguir una tradición en la mayoría de las ocasiones de origen medieval.



# RUTA DE LOS SANTUARIOS

## GUÍA DE EXCURSIONES Y ESCAPADAS - RUTAS

La provincia de Castellón es rica en ermitas y santuarios. Hay catalogadas más de 300, todas ellas de arraigada devoción.

Estos santuarios, que son visitables, constituyen centros de espiritualidad y se ubican en lugares privilegiados por el paisaje que les rodea, las vistas que ofrecen y las rutas de las que forman parte.

Su valor artístico está fuera de toda duda siendo todos ellos Bien de Interés Cultural.

Señalamos aquí las más importantes:

- Sant Pau / Albocasser
- Cova Santa / Altura
- Ruta de las Ermitas / L'Alcora
- Santa Quiteria / Almassora
- Santa Cristina / Artana
- Verge de la Ortisella / Benafigos
- Convent Desert de Les Palmes / Benicàssim
- Ruta de las Ermitas / Borriana
- Mare de Deu de la Font / Castellfort
- L'Avellà / Catí

- Basílica de la Mare de Deu del Lledó / Castelló
- Sant Antoni / Lluçena
- Vallivana / Morella
- El Salvador / Onda
- Mare de Deu dels Angels / Sant Mateu
- La Balma / Sorita
- Mare de Deu de la Font de la Salut / Traiguera
- Mare de Deu del Llosar / Vilafranca
- Sant Pasqual / Vila-real
- Mare de Deu de Gràcia / Vila-real
- Sant Joan de Penyagolosa / Vistabella
- Santa Ana / Zucaina



### Más Información:

[www.turismodecastellon.com](http://www.turismodecastellon.com)

### A tener en cuenta:

- La mayor parte de estos Santuarios son el centro de Romerías que parten de municipios de toda la provincia y recorren el paisaje de Castellón.

# RUTA DEL CAMINO DE SANTIAGO POR CASTELLÓN

## GUÍA DE EXCURSIONES Y ESCAPADAS - RUTAS

El Camino de Santiago a su paso por la provincia de Castellón nos va a llevar desde la capital hasta enlazar con el Camino del Ebro ya en tierras aragonesas del Maestrazgo. El Camino pasa por La Pobla Tornesa, Serra d'En Galcerán, Alcocàsser, Catí, Morella y Zorita.

Desde Sant Jaume de Fadrell hasta La Balma en Zorita, son numerosos los monumentos por los que discurre la ruta, como La Magdalena, el Arco Romano de Cabanes, Sant Pau en Alcocasser, la Vía Augusta, o la Vallivana en Morella.

A lo largo del Camino el peregrino encontrará lugares para hospedarse y reponer fuerzas en todas las poblaciones por las que pasa, en cada una de las 5 jornadas en los que se divide el Camino hacia el Apostol Santiago en la provincia de Castellón.

### Más Información:

[www.turismodecastellon.com](http://www.turismodecastellon.com)  
[www.castellonsantiago.es](http://www.castellonsantiago.es)

### A tener en cuenta:

- 164 km por los paisajes de la provincia.
- El Camino de Santiago por Castellón se encuentra señalizado como Itinerario Cultural Europeo.



Hasta enlazar con el Camino Francés y llegar a Compostela nos esperan 895 kilómetros de peregrinaje.



# OTRAS RUTAS POR LA PROVINCIA

## GUÍA DE EXCURSIONES Y ESCAPADAS - RUTAS

En la provincia se pueden encontrar otras rutas temáticas que te permitirán descubrir algunos recursos turísticos imprescindibles.



### **Ruta del Azahar.** Alquerías, Betxí, Borriana y Vila-real

Descubre los usos y aromas de la fruta más emblemática de la zona y pasa 2 días inolvidables junto al mar disfrutando de la hospitalidad, costumbres y monumentos del lugar.

Orange Tour en Betxí, Paseo por el Parque Botánico Calduch en Vila-real, Clot de la Mare de Deu en Borriana, Ruta de las Ermitas en Borriana.

### **Ruta de la Cerámica.** L'Alcora, Costur, Onda y Ribesalbes

Disfruta de 2 días de visitas culturales en los museos dedicados a la cerámica, de paseos en parajes naturales, de la buena comida, de castillos y poblaciones con encanto.

Museo de la Cerámica en L'Alcora, subida al Calvari en Costur, Museo de la Baronía en Ribesalbes y Museo del Azulejo en Onda.

### **Ruta de la Encomienda.** Les Useres, Pobla de Tornesa, Vall d'Alba y Vilafamés

Regresa al pasado por las tierras de los Encomendadores de las Órdenes Militares, absorbiendo toda la historia que emana de cada uno de los rincones de esta ruta.

Ruta dels Pelegrins en Les Useres, Ruta de la Vía Augusta en Vall d'Alba, Llums que apaguen els sentits en Pobla Tornesa, Ruta por Vilafamés.

### **Ruta de la Serra Espadà.** Alcudia de Veo, Fanzara, Sueras y Tales

Déjate llevar por caminos y senderos al encuentro de fuentes y manantiales en el corazón de la sierra. Dos días de contacto directo con la naturaleza.

Paseo de los Olivos entre Tales y Alcudia de Veo, Paseo de los Manantiales en Sueras, Paseo de las Rutas en Fanzara.



**Ruta del Mar a la Montaña.** Almassora, Borriol, Figueroles, Lucena del Cid y Sant Joan de Moró.

¿Por qué elegir entre mar y montaña? En esta ruta puedes disfrutar de los dos y tener una experiencia inolvidable. Contempla el maravilloso Mediterráneo en la desembocadura del río Mijares y adéntrate por los magníficos parajes que ofrecen nuestros municipios. Paisaje protegido de la Desembocadura del Mijares en Almassora, Paraje Natural del Mollet en Sant Joan de Moró, Ruta de las Dos Iglesias en Borriol, Ruta Etnográfica del Alcalaten en Figueroles y Ruta de los Molinos en Lucena del Cid.



### Más Información:

[www.turismodecastellon.com](http://www.turismodecastellon.com)

#### OFICINAS DE TURISMO

Tourist Info L'Alcora – 964 033 099 – [lalcora@touristinfo.net](mailto:lalcora@touristinfo.net)

Tourist Info Borriana – 964 570 753 – [borriana@touristinfo.net](mailto:borriana@touristinfo.net)

Tourist Info Onda – 964 602 855 – [onda@touristinfo.net](mailto:onda@touristinfo.net)

Tourist Info Vila-real – 964 500 219 – [vilareal@touristinfo.net](mailto:vilareal@touristinfo.net)

Tourist Info Vilafamès – 964 329 970 – [vilafames@touristinfo.net](mailto:vilafames@touristinfo.net)

### A tener en cuenta:

- Alcudia de Veo, Almassora, Betxí, Borriol, Borriana, Costur, Fanzara, Figueroles, L'Alcora, La PoblaTornesa, Les Alqueries, Les Useres, Lucena del Cid, Onda, Ribesalbes, Sant Joan de Moró, Sueras, Tales, Vall d'Alba, Vila-real, Vilafamès.

La Asociación de Guías Turísticos de Castellón agrupa a los mejores profesionales habilitados como Guías Turísticos Oficiales de la provincia de Castellón.

Contratando sus servicios, dispondrá de la información de las anécdotas, de las historias, que solo un guía que conoce y ama estas tierras sabe transmitir.

¡Con un guía la provincia de Castellón es mejor!

#### **Castellón Tourist Guides Association**

*The best qualified and professionals Official Tour Guides of the Province of Castellón.*

**Asociación profesional de guías turísticas habilitados de la provincia de Castellón**

Núm. Inscripción asociación: CV-01-044776-CS

Tel.: 648 643 143

[www.guiasdecastellon.com](http://www.guiasdecastellon.com)

[info@guiasdecastellon.com](mailto:info@guiasdecastellon.com)

[facebook.com/AsociacionGuiasDeCastellon](https://facebook.com/AsociacionGuiasDeCastellon)

#### **TOURIST INFO AEROPORT DE CASTELLÓ**

Tel.: 964 57 86 00

[aeroportdecastello@touristinfo.net](mailto:aeroportdecastello@touristinfo.net)

[www.aerpuertocastellon.com](http://www.aerpuertocastellon.com)

[www.facebook.com/aerpuertodecastellon](https://www.facebook.com/aerpuertodecastellon)

[www.instagram.com/aerpuertodecastellon](https://www.instagram.com/aerpuertodecastellon)

#### **TOURIST INFO ALBOCÀSSER**

Tel.: 964 42 81 27

[info@albocasser.es](mailto:info@albocasser.es)

[www.albocasser.es](http://www.albocasser.es)

[www.facebook.com/albocasser](https://www.facebook.com/albocasser)

#### **TOURIST INFO ALCALÀ DE XIVERT**

Tel.: 964 410 647

[info@alcaladexivert.es](mailto:info@alcaladexivert.es)

[www.alcaladexivert.es](http://www.alcaladexivert.es)

#### **TOURIST INFO ALCOSSEBRE**

Tel.: 964 41 22 05

[alcossebre@touristinfo.net](mailto:alcossebre@touristinfo.net)

[www.alcossebre.org](http://www.alcossebre.org)

[www.facebook.com/turismo.alcossebre](https://www.facebook.com/turismo.alcossebre)

[www.instagram.com/turismo\\_alcossebre](https://www.instagram.com/turismo_alcossebre)

#### **TOURIST INFO ALMASSORA**

Tel.: 964 56 13 28

[almassora@touristinfo.net](mailto:almassora@touristinfo.net)

[www.almassora.es](http://www.almassora.es)

[www.facebook.com/Visita-Almassora](https://www.facebook.com/Visita-Almassora)

[@aytoalmassora](https://www.facebook.com/aytoalmassora)

[www.instagram.com/almassoratourisme](https://www.instagram.com/almassoratourisme)

#### **TOURIST INFO ALMENARA**

Tel.: 962 62 33 45

[almenara@touristinfo.net](mailto:almenara@touristinfo.net)

[www.almenara.es](http://www.almenara.es)

[www.facebook.com/ajuntamentalmenara](https://www.facebook.com/ajuntamentalmenara)

[@almenara](https://www.facebook.com/almenara)

[www.instagram.com/ajuntament\\_almenara](https://www.instagram.com/ajuntament_almenara)

#### **TOURIST INFO ALTURA**

Tel.: 964 14 70 75

[altura@touristinfo.net](mailto:altura@touristinfo.net)

[www.altura.es](http://www.altura.es)

[www.facebook.com/Ayuntamiento.de.Altura](https://www.facebook.com/Ayuntamiento.de.Altura)

[www.instagram.com/alturatourist](https://www.instagram.com/alturatourist)

#### **TOURIST INFO ARES DEL MAESTRAT**

Tel.: 964 44 30 74

[aresdelmaestrat@touristinfo.net](mailto:aresdelmaestrat@touristinfo.net)

[www.aresdelmaestrat.es](http://www.aresdelmaestrat.es)

[www.facebook.com/AresdelMaestrat](https://www.facebook.com/AresdelMaestrat)

[@aresdelmaestrat](https://www.facebook.com/aresdelmaestrat)

[www.instagram.com/touristinfo\\_aresdelmaestrat](https://www.instagram.com/touristinfo_aresdelmaestrat)

#### **TOURIST INFO ATZENETA DEL MAESTRAT**

Tel.: 644 064 519

[turisme@atzenetadelmaestrat.es](mailto:turisme@atzenetadelmaestrat.es)

[www.atzenetadelmaestrat.es](http://www.atzenetadelmaestrat.es)

[www.facebook.com/Turisme-Atzeneta](https://www.facebook.com/Turisme-Atzeneta)

[www.facebook.com/ajadzenetadelmaestrat](https://www.facebook.com/ajadzenetadelmaestrat)

#### **TOURIST INFO BEJÍS**

Tel.: 964 12 01 61

[bejis@touristinfo.net](mailto:bejis@touristinfo.net)

[www.bejis.es](http://www.bejis.es)

[www.facebook.com/pg/ayuntamientodebejis](https://www.facebook.com/pg/ayuntamientodebejis)

[@ayto\\_bejis](https://www.facebook.com/ayto_bejis)

[www.instagram.com/bejis\\_ayto](https://www.instagram.com/bejis_ayto)

**TOURIST INFO BENASSAL**

Tel.: 964 44 20 04  
benassal@touristinfo.net  
www.benassal.es  
f www.facebook.com/TurBenassal  
i www.instagram.com/benassal

**TOURIST INFO BENICARLÓ**

Tel.: 964 47 31 80  
benicarlo@touristinfo.net  
https://benicarlo.travel  
f www.facebook.com/benicarlo.travel  
i www.instagram.com/benicarlo.travel

**TOURIST INFO BENICÀSSIM**

Tel.: 964 30 01 02  
turismo@benicassim.org  
turismo.benicassim.es  
f www.facebook.com/turismobenicassim  
t @tmobenicassim  
i www.instagram.com/turismobenicassim

**TOURIST INFO BORRIANA**

Tel.: 964 57 07 53  
burriana@touristinfo.net  
turisme.burriana.es  
f www.facebook.com/burrianaturismo  
t @burrianaturismo  
i www.instagram.com/turismoburriana

**TOURIST INFO BORRIOL**

Tel.: 607 48 96 31  
borriol@touristinfo.net  
www.borriol.es  
f www.facebook.com/ajuntamentborriol  
i www.instagram.com/borrioltouristinfo

**TOURIST INFO CABANES**

Tel.: 964 65 70 32 / 662 352 053  
cabanes@touristinfo.net  
http://www.turisme.cabanes.es/  
f www.facebook.com/turisme.cabanes  
i www.instagram.com/turismocabanes

**TOURIST INFO CASTELLÓ DE LA PLANA**

Tel.: 964 35 86 88  
castellon@touristinfo.net  
www.castellonturismo.com  
f www.facebook.com/CastellonTouristInfo  
t @TouristInfoCastellon  
i www.instagram.com/castellonturismo

**TOURIST INFO CATÍ**

Tel.: 964 40 90 15  
cati@touristinfo.net  
www.cati.es  
f www.facebook.com/catitresordelmaestrat  
t @Cati\_TMaestrat  
i www.instagram.com/catimaestrat#

**TOURIST INFO CERVERA DEL MAESTRE**

Tel.: 964 865 515  
cerveradelmaestre@touristinfo.net  
www.cerveradelmaestre.es  
f www.facebook.com/Ajuntament-de-Cervera-del-Maestre  
i www.instagram.com/ajuntament\_cervera

**TOURIST INFO CINCTORRES**

Tel.: 964 18 14 28  
cinctorres@touristinfo.net  
www.cinctorres.es  
f www.facebook.com/cinctorresturistico  
i www.instagram.com/ajuntamentdecinctorres

**TOURIST INFO CIRAT**

Tel.: 964 14 32 64  
cirat@touristinfo.net  
www.cirat.es  
f www.facebook.com/AyuntamientoCirat  
i www.instagram.com/turismocirat

**TOURIST INFO ESPADÁN MIJARES**

Tel.: 964 613 000  
tinfoespadanmijares@gmail.com  
www.espadan-mijares.es  
f www.facebook.com/espadanmijares15  
i www.instagram.com/espadanmijares

**TOURIST INFO FORCALL**

Tel.: 964 17 12 90  
forcall@touristinfo.net  
www.forcall.es  
f www.facebook.com/ajuntamentdeforcall  
t @ajuntforcall  
i www.instagram.com/ajuntamentforcall

**TOURIST INFO JÉRICA**

Tel.: 964 12 80 04  
jerica@touristinfo.net  
www.jerica.es  
f www.facebook.com/turismodejerica  
i www.instagram.com/jerica\_enamora

**TOURIST INFO L'ALCORA**

Tel.: 964 03 30 99  
turisme@alcora.org  
www.turismelalcora.es  
f www.facebook.com/TouristInfoAlcora  
i www.instagram.com/ajuntamentlalcora

**TOURIST INFO LA SALZADELLA**

Tel.: 964 41 92 82  
www.lasalzadella.es  
info@lasalzadella.es  
f www.facebook.com/AjuntamentdeLaSalzadella  
i www.instagram.com/ajuntamentdelasalzadella

**TOURIST INFO LA VALL D'UIXÓ**

Tel.: 964 66 07 85  
touristinfo\_vallduixo@gva.es  
https://turismolavallduixo.es/  
f www.facebook.com/TurismelaVall  
t @turismvalldeuixo  
i www.instagram.com/turismolavall

**TOURIST INFO LA VILAVELLA**

Tel.: 662 535 167  
lavilavella@touristinfo.net  
www.lavilavella.es  
f www.facebook.com/touristinfovilavella  
i www.instagram.com/la\_vilavella

**TOURIST INFO MONCOFA**

Tel.: 964 58 85 57  
moncofa@touristinfo.net  
www.moncofaturisme.com  
f www.facebook.com/moncofa.turismo  
t @platgesdemoncofa  
i www.instagram.com/platgesmoncofa

**TOURIST INFO MONTANEJOS**

Tel.: 964 13 11 53  
montanejos@touristinfo.net  
www.visitmontanejos.com  
f www.facebook.com/VisitMontanejos  
t @VisitMontanejos  
i www.instagram.com/visitmontanejos

**TOURIST INFO MORELLA**

Tel.: 964 17 30 32  
morella@touristinfo.net  
www.morella.net/morellaturistica  
f www.facebook.com/morellaturistica  
t @morellaturistica  
i www.instagram.com/morellaturistica#

**TOURIST INFO NAVAJAS**

Tel.: 964 71 39 13  
navajas@touristinfo.net  
www.navajas.es  
f www.facebook.com/touristinfo.navajas  
t @navajas\_#  
i www.instagram.com/turismonavajas

**TOURIST INFO NULES**

Tel.: 964 67 00 01 (ext. 116)  
turisme@nules.es  
www.nules.es  
f www.facebook.com/NulesTuristico  
t @NulesTurismo  
i www.instagram.com/platgesdenules

**TOURIST INFO ONDA**

Tel.: 964 60 28 55  
onda@touristinfo.net  
www.onda.es  
f www.facebook.com/touristinfoonda  
t @touristinfoonda  
i www.instagram.com/touristinfoonda

**TOURIST INFO OROPESA DEL MAR**

Tel.: 964 31 23 20  
turismo@oropesadelmar.es  
www.oropesadelmarturismo.com  
f www.facebook.com/oropesadelmar  
t @oropesa\_del\_mar  
i www.instagram.com/oropesa\_del\_mar#

**TOURIST INFO PEÑÍSCOLA**

Tel.: 964 48 02 08  
peniscola@touristinfo.net  
www.peniscola.es  
f www.facebook.com/peniscola  
t @peniscola  
i www.instagram.com/peniscola#

**TOURIST INFO SANT MATEU**

Tel.: 964 41 66 58  
santmateu@touristinfo.net  
www.turismosantmateu.com  
f www.facebook.com/Visit-Sant-Mateu  
i www.instagram.com/ajuntamentdesantmateu

**TOURIST INFO SEGORBE**

Tel.: 964 71 32 54  
turismo@segorbe.es  
www.turismo.segorbe.es  
f www.facebook.com/turismoasegorbe  
t @turismoasegorbe  
i www.instagram.com/turismoasegorbe

**TOURIST INFO TINENÇA DE BENIFASSÀ**

Tel.: 977 72 90 36  
benifassa@touristinfo.net  
www.lapobladebenifassa.es  
f www.facebook.com/Tourist-Info-Tinença-de-Benifassà  
i www.instagram.com/tinensa\_de\_benifassa

**TOURIST INFO TÍRIG**

Tel.: 964 41 86 68  
tirig@touristinfo.net  
www.tirig.es  
f www.facebook.com/ajuntamentdetirig  
i www.instagram.com/tirigvalltorta

**TOURIST INFO TORREBLANCA**

Tel.: 964 42 12 12  
torreblanca@touristinfo.net  
www.torreblanca.es  
f www.facebook.com/turismotorreblanca  
i www.instagram.com/turismotorreblanca

**TOURIST INFO TRAUQUERA**

Tel.: 964 76 58 69  
traiguera@touristinfo.net  
www.traiguera.es  
f www.facebook.com/AjuntamentTraiguera  
i www.instagram.com/ajuntament\_traiguera

**TOURIST INFO VILAFAMÉS**

Tel.: 964 32 99 70  
vilafames@touristinfo.net  
www.vilafames.es  
f www.facebook.com/vilafamesturismo  
i www.instagram.com/vilafamesturismo

**TOURIST INFO VILAFRANCA**

Tel.: 964 44 14 32  
vilafranca@touristinfo.net  
www.turismevilafranca.es  
f www.facebook.com/turismovilafranca  
t @AjVilafranca  
i www.instagram.com/turisme\_vilafranca

**TOURIST INFO VILA-REAL**

Tel.: 964 54 72 48  
vilareal@touristinfo.net  
turisme.vila-real.es  
f www.facebook.com/turismovila  
t @TurismoVilareal  
i www.instagram.com/turismevilareal

**TOURIST INFO VILLAHERMOSA DEL RIO**

Tel.: 964 38 25 26  
villahermosadelrio@touristinfo.net  
www.villahermosadelrio.es  
f www.facebook.com/turismovillahermosadelrio  
i www.instagram.com/villahermosa\_delrio

**TOURIST INFO VINARÓS**

Tel.: 964 45 33 34  
vinaros@touristinfo.net  
www.turisme.vinaros.es  
f www.facebook.com/TurismeVinaros  
t @Turisme\_Vinaros  
i www.instagram.com/turismevinaros

**TOURIST INFO XILXES**

Tel.: 964 58 34 46  
xilxes@touristinfo.net  
www.xilxesturismo.es  
f www.facebook.com/turismoxilxes  
i www.instagram.com/touristinfoxilxes







Encontraremos información de la oferta turística de Castellón y de todos los alojamientos en la web: / *You will find further information on the tourism options of the province of Castellón as well as a complete accommodation browser at:*  
[www.turismodecastellon.com](http://www.turismodecastellon.com)

También nos encontrarás en: / *Find us also at:*

 [www.facebook.com/turismodecastellon](http://www.facebook.com/turismodecastellon)

 [www.twitter.com/turcastellon](http://www.twitter.com/turcastellon)

 [www.youtube.com/turismodecastellon](http://www.youtube.com/turismodecastellon)

 [www.flickr.com/turismodecastellon](http://www.flickr.com/turismodecastellon)

 [www.instagram.com/turismodecastellon](http://www.instagram.com/turismodecastellon)

Patronato Provincial de Turismo de Castellón  
Diputación de Castellón  
Avda. La Vall d'Uixó, 25  
12004 Castelló de la Plana  
Tel. +34 964 35 98 83  
[info@turismodecastellon.com](mailto:info@turismodecastellon.com)



[www.turismodecastellon.com](http://www.turismodecastellon.com)



DIPUTACIÓ  
D E  
CASTELLÓ



## PATRONATO PROVINCIAL DE TURISMO

Diputación de Castellón  
Avda. La Vall d'Uixó, 25  
12004 Castelló de la Plana  
Tel.: +34 964 35 98 83  
[turismodecastellon@dipcas.es](mailto:turismodecastellon@dipcas.es)  
[www.turismodecastellon.com](http://www.turismodecastellon.com)  
[www.facebook.com/turismodecastellon](https://www.facebook.com/turismodecastellon)  
[www.twitter.com/turcastellon](https://www.twitter.com/turcastellon)  
[www.instagram.com/turismodecastellon](https://www.instagram.com/turismodecastellon)

