

## Rutas Cicloturistas Castellón

#CastellónEscenarioDeportivo

# Almenara

# Almenara





**Almenara** es un municipio situado entre la llanura de la Plana Baja y la comarca de Valle de Segó, lo que le hace estar en un sitio privilegiado entre la Sierra de Espadán y la costa Mediterránea.

El término de Almenara le fue atribuido por los árabes, proveniente de "faro" haciendo referencia a las tres torres situadas en el cerro del Castillo desde las que se encendían fuegos para dar avisos. Actualmente está prácticamente en ruinas, pero durante su historia llegó a ser residencia de Jaime I de Aragón.

Puedes visitar los restos de **la muralla** y las dos torres que quedan en pie llamadas del Abuelo y de la Abuela. Pero anteriormente a los musul-

manes el municipio fue asentamiento romano, hecho que se ha podido comprobar por las ruinas visitables en Punto del Cid. El yacimiento, en plena ladera, ha descubierto que ahí se hallaba un templo dedicado a Venus, así como un embarcadero en la falda del "Mont del Estany". Sin embargo, la identificación de estos vestigios es complicada porque se han construido fortificaciones en este punto hasta la Guerra Civil.

Tras la reconquista de Jaime I, los cristianos decidieron construir una nueva población a los pies del castillo, lo que desarrolló el actual casco urbano. Posteriormente, el territorio pasó a manos de Joan de Próxita, quien al serle concedido el título de conde, creó el Condado de Almenara.



En 1521 tuvo lugar la Batalla de Almenara, enfrentándose las tropas del Duque de Segorbe contra **'els agermanats'**, que fueron derrotados. Fue también escenario de las Guerras de la Independencia, y tras haber conseguido aumentar su población a finales del siglo XVIII, esta sufrió un retroceso en el XIX debido a las epidemias que asolaron la zona.

En **el centro** del pueblo te encontrarás la iglesia y el campanario. Se construyó en el siglo XVIII, y en plena construcción se descubrió un pozo que data de 1532 y que conserva inscripciones en latín.





No debes perderte tampoco una de **las maravillas** naturales que nos deja Almenara: la Marjal de los Ullals. Se sitúa paralelo a la costa mediterránea y actualmente ha sido prácticamente ocupada por el cultivo de cítricos y la construcción de urbanizaciones. Sin embargo, es una de las áreas más importantes de la Comunidad Valenciana en cuanto a fauna.

Si visitas Almenara en sus fiestas patronales en septiembre podrás probar sus famosas '**al-bóndigas de fiestas**', pero no es su única especialidad, pues como en otros muchos pueblos de la Comunidad Valenciana destaca la paella.

Como postre te recomendamos que pruebes '**coca tapá**' de almendra. Los restaurantes más típicos para que pruebes

su gastronomía son Lliri de Mar (Paseo Marítimo), que aunque más caro que otros podrás disfrutar de sus platos en primera línea de playa. Si eres más de carne no dejes de probar las carnes a la brasa de La Parrilla (calle Calamocs,15), donde también podrás probar los arroces típicos valencianos. Situado junto a la muralla Cerveceria La Muralla (calle molinos, 38) te ofrece una carta muy variada con cocina más innovadora.

Para **alojarte** en Almenara te proponemos el apartamento Nova Almenara (Autopista de la Mediterránea), desde donde podrás ver el mar por poco más de 50€ la noche. Si buscas algo más lujoso donde poder relajarte a pie de playa te aconsejamos Hotel Els Arenals (calle Felisa Longas, 1),



# La etapa

# 21

Nivel: Medio



Distancia: 60 km



Castellón sur



Desnivel acumulado: 850 m



alto a 434 m de altitud. Cuando culmines el puerto puedes respirar tranquilo y disfrutar del tramo de bajada a los pies de la sierra que te dejarán de nuevo en Almenara. Unos 4 Km antes de acabar pasarás por Xilxes a prácticamente la altura del mar. La N340, paralela a la costa, te dejará en el centro de Almenara donde habrás llegado al punto final de la ruta.



En Almenara te enfrentas a una ruta de dificultad media con la que acumularás poco más de 800m de desnivel. Por delante 60,5 Km de ruta que te llevarán por la parte sur de la Sierra de Espadán y te alejará del mar hasta **Soneja**. Salimos de Almenara paralelos a la Autovía del Mediterráneo (A-7) en subida, y aunque este repecho continúe durante más de 14 Km no te supondrá un gran esfuerzo subirlo por sus suaves pendientes. Paralelos a la N225 llegaremos a Algar de Palancia por **terreno favorable**, lo que te preparará para subir el siguiente repecho que acumula 110 m de desnivel. Siguiendo la carretera pasarás por Soneja y Azuébar, donde tendrás que hacer frente a dos repechos que te prepararán para subir, ya en el interior de la Sierra de Espadán, el Puerto del Marianet, alcanzando el punto más





# Mapa

## Ruta 21

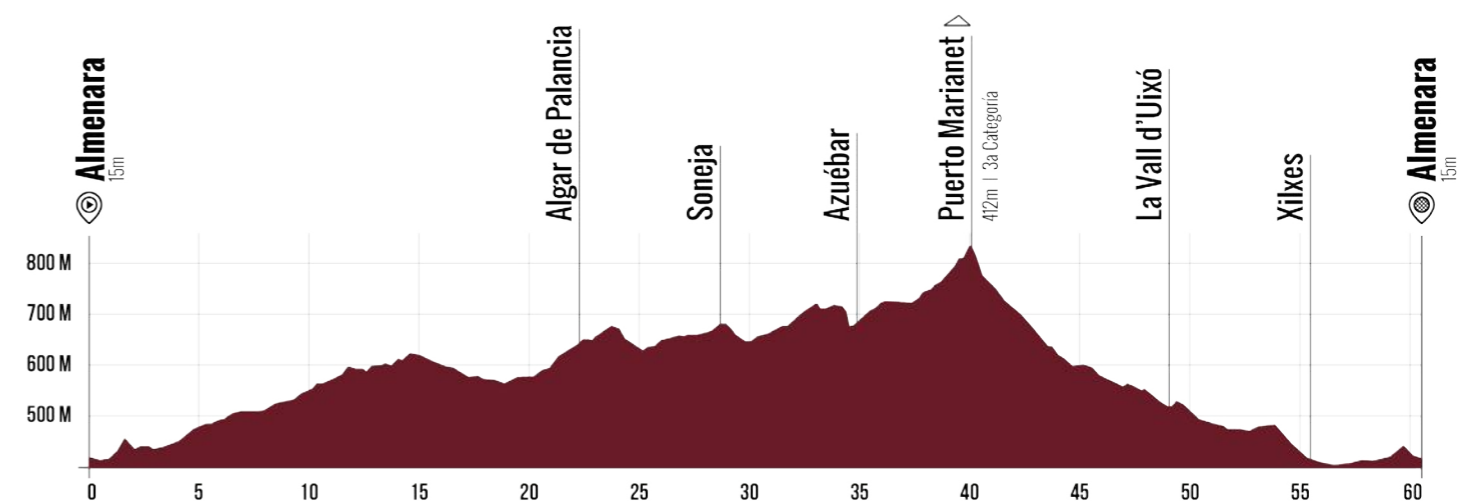




	Dificultad: Medio
	Distancia: 60 km
	Castellón sur
	Avituallamiento
	Desnivel acumulado: 850 m

# Rutómetro Altimetría

## La Ruta: Rutómetro y altimetría

DIRECCIÓN	KM
Almenara. Salida avenida d'Enric Valor	0
A la derecha en CV-2311	0.4
Continuar por CV-2311 carretera vieja Vall d'Uixo	0.5
Rotonda giro derecha margen izquierdo CV-10 vía de servicio	3.1
Continuar vía servicio	5.5
A la izquierda en camino de los Pescadores	5.6
Derecha túnel	5.9
Continuar a la derecha a la salida del túnel vía servicio de la N-225	17.6
Continuar por antigua N-225	20.5
Algar del Palancia	20.6
Continuar a por antigua N-225	23.5
Rotonda giro derecha por antigua N-234	23.6
Rotonda giro derecha por la CV-230	28.6
Soneja	28.7
A la derecha en calle del Maestro Aguilar	29.2
Continuar por carretera de Segorbe CV-230	29.3
Azuébar	34.5
Continuar por carretera de Segorbe CV-230	35
Continuar por CV-230	37.8
Continuar por carretera de Segorbe	41.7
Alfondegulla	45
Continuar por CV-230	45.1
La Vall d'Uixó	47.6
Continuar por calle Alto de la Villa	47.7
A la derecha en CV-230	48.1
Continuar por avenida Europa	50.0
Continuar por N-225a	50.8
Continuar por carretera de Xilxes	50.9
A la izquierda en Grupo Colonia Carmaday	51.1
A la derecha en carretera de Xilxes	51.1
A la derecha en CV-230	51.7
Continuar por CV-230	54.7
A la derecha en N-340	55.7
Llegada Almenara	60.5









DIPUTACIÓ  
D E  
CASTELLÓ

