


Rutas Cicloturistas Castellón

#CastellónEscenarioDeportivo

Peñíscola

Peñíscola






Peñíscola es uno de los municipios con más atractivo de nuestra provincia: tanto por sus playas como por su patrimonio histórico, liderado por el Castillo de Peñíscola, que albergó al Papa Luna en el Siglo XV hasta que allí cayó en desgracia Benedicto XIII durante las disputas dentro de la Iglesia, un castillo que fue levantado en el Siglo XIII tras la Reconquista y que ha sido territorio en guerra en innumerables ocasiones a lo largo de la historia, recientemente en las Guerras Carlistas y en la de Secesión: uno de los monumentos más visitados de España, con más de 300.000 visitas al año.

El **Papa Luna** hizo del Castillo y de Peñíscola uno de los enclaves fundamentales para la Europa del Siglo XV que viviría

en los conflictos religiosos el comienzo de su salida del Antiguo Régimen.

Antes del Siglo XV, Peñíscola ya había sido fundamental por su enclave portuario en las épocas griegas, romanas y árabes: antes de ser rebautizada como Peñíscola, el municipio fue conocido como "Tyriche" en tiempo de los fenicios y como Tarik en tiempo de territorio árabe. De hecho, el mar es otro de los atractivos de Peñíscola, conocida en algunas referencias turísticas como "La Ciudad en el Mar", y cuenta con un Museo del Mar que te permitirá conocer más sobre su valor.






Junto la silueta de ciudad medieval: una muralla rodeándola y un castillo en lo alto que preside la composición urbanística, su arquitectura típica del **Mediterráneo** en el casco histórico (casas bajas, de tonos blancos) le otorgan un aroma que ha seducido tanto a turistas como a equipos de rodaje de superproducciones, la última, Juego de Tronos, en 2016. Además de su patrimonio monumental, sus playas, su proximidad con la Serra d'Irta y su oferta gastronómica multiplican su población de 7000 habitantes por 10 durante los meses de temporada alta. Si prefieres evitar aglomeraciones, visita Peñíscola fuera de temporada. En cambio, en verano podrás aprovechar algunas de las calas, como la Cala

del Moro o la **Cala Argilaga**. Y si tienes ganas de alejarte un poco más del municipio, en el Paraje Natural de la Serra d'Irta encontrarás playas y zonas boscosas donde perderte y descansar una vez hayas completado tu ruta.

La oferta gastronómica de Peñíscola es enorme dado su potencial turístico. Sus precios, especialmente en temporada alta, también son un poco caros, pero es posible encontrar ofertas para todos los públicos. Si queréis probar un arroz económico, la Arrocería Polo Sur (Avda. Papa Luna 115) es una buena opción, si apostáis por una carta más amplia podéis



encontrar el Restaurante Tío Pepe (Avda. España, 32), uno de los más conocidos de Peñíscola; si preferís comer unas tapas rápidas, podéis probar la Tapería la Cocina de Ana (C/ Mayor, 44).

Si deseas pasar el fin de semana fuera, Peñíscola es un destino turístico de lujo. Si buscas un alojamiento con todos

los extras encontrarás ofertas como el Hotel RH Portocristo o el Peñíscola Plaza Suites que te ofrecen un servicio de máxima calidad. Si buscas algo más económico, en Casa Juanita o el Hotel Mare Nostrum encontrarás habitaciones desde donde conocer uno de los municipios más seductores de nuestra provincia en formato *low cost*.

La etapa

09

Nivel: Experto



Distancia: 156 km



Castellón norte



Desnivel acumulado: 2080 m



Una etapa de **media montaña** de las que ya podría pasar factura hasta en categoría profesionales. Sin grandes puertos, pero con más de 150 kilómetros y 2000 metros de desnivel acumulado.

¿Estás listo para una salida propia de grandes cicloturistas? Sal de Peñíscola hacia Benicarló por la salida norte del municipio, una vez allí coge la CV135 para ir devorando Càlig, Cervera del Maestre y Tírig. Vamos a salir del Baix Maestrat y a adentrarnos en el Alt, la zona interior de la provincia, con terrenos quebrados, en pendiente, sinuosos.

Una vez hemos dejado atrás **el clima marino**, vamos a rodear el Barranc de la Valltorta y alcanzar Albocàsser, ya en el kilómetro 56. Ahora comienza el tramo más duro, 30 kilómetros de terreno de media montaña por la CV15, el acceso a Be-



nassal ya tendrá algunas pendientes del 7% que te pueden dar problemas si has afrontado este tramo con demasiada generosidad. Desde Benassal a Culla tendrás 9 kilómetros con algún falso llano, pero con tramos constantes al 6% de desnivel. Una vez en Culla déjate caer hacia Albocàsser y les Coves de Vinromà, un tramo de más de 20 kilómetros de descenso que se te pasarán volando sin casi dar pedales. Una vez en les Coves te vas a encontrar

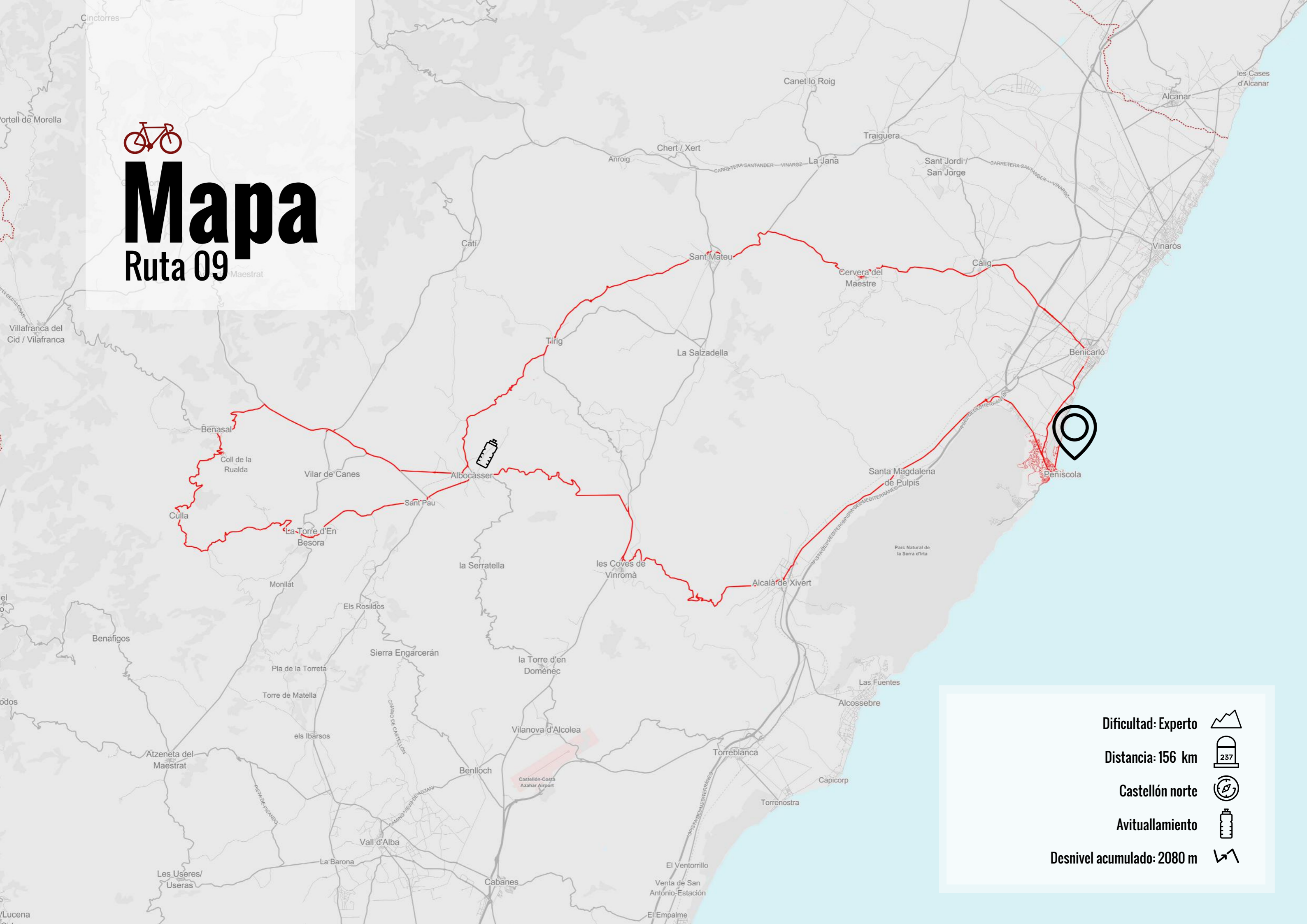
con dos nuevos repechos de un par de kilómetros cada uno al 5% de pendiente que a estas alturas parecerán mucho más duros; supéralos con fuerza y ya tendrás a tus pies Alcalà de Xivert y la Serra d'Irta, un paisaje espléndido y un terreno favorable para alcanzar primero Santa Magdalena y después Peñíscola. Hecho, eres un ciclista **todo-terreno**.



Mapa

Ruta 09

Maestrat



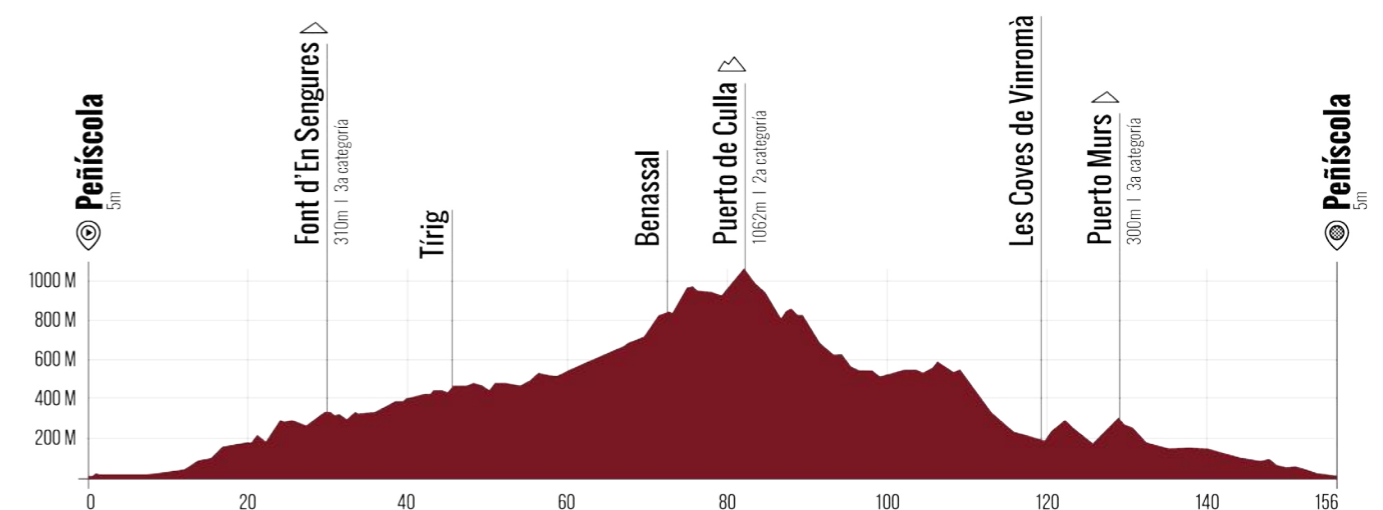
- Dificultad: Experto
- Distancia: 156 km
- Castellón norte
- Avituallamiento
- Desnivel acumulado: 2080 m



La Ruta: Rutómetro y altimetría

DIRECCIÓN	KM
Salida Peñíscola. Salida plaza Illueca	0
Continuar por Calle Pigmalión	0,7
A la derecha en CV-141	0,8
Continuar por CV-141	1,1
Continuar por CV-140	4,5
Rotonda giro derecha por carretera de la costa	5,4
Continuar por calle de Peñíscola	6,8
Continuar por carretera Vieja Peñíscola	7,1
Benicarló	7,3
Giro izquierda por calle Jacinto Benavente	7,5
A la izquierda en carrer de César Cataldo	7,7
Continuar por calle de San Francisco	7,9
Continuar por CV-135	8,4
Rotonda, continuar por CV-135	17,3
Cervera del Maestre	24,0
Giro izquierda. Continuar por CV-10	30,5
Continuar por CV-1321	34,2
Sant Mateu	34,3
A la izquierda en plaza de la Piedad	34,5
Continuar por calle de Santo Domingo	34,6
A la derecha en plaza Mayor	34,8
Continuar por calle del Historiador Betí	34,8
A la izquierda en plaza de Abajo	35,0
Continuar por CV-130	35,4
Tírig	45,5
Continuar por CV-130	46,2
Giro derecha continuar por CV-129	57,0
Giro a la derecha en CV-15	60,4
Giro izquierda y continuar por CV-166	68,8
Benassal	72,7
Continuar por avenida de Teresa Pascual	72,8
Izquierda y continuar por avenida Font d'En Segures	73,3
Font d'en Segures	75,1
Continuar por CV-166	81,4
Culla	82,4
Continuar por CV-166	82,7
Torre d'En Besora	94,0
Continuar por CV-166	94,2

DIRECCIÓN	KM
Giro izquierda y continuar por CV-15	101,4
Giro derecha y continuar por CV-164	101,5
Continuar por CV-164	104,1
Albocàsser	104,2
A la derecha en calle San Juan	104,3
Continuar por calle la Font	104,4
Continuar por avenida Jaime I	104,5
Continuar por CV-129	104,8
Giro derrecha y continuar por CV-10	116,5
Giro izquierda continuar por CV-133	119,4
Coves de Vinromà	119,5
Comienza Puerto	119,7
Coll de Murs	129,0
Alcalà de Xivert	132,9
Continuar por carrer Tremendal	133,0
Continuar por carrer del Doctor Ebri	133,3
Continuar por CV-133	134,5
Incorporación a la N-340	135,0
Giro derecha continuar por CV-141 dirección Peñíscola	148,9
Peñíscola	149,8
Continuar por carretera de la Estación	150,9
Continuar por avenida de la Estación	153,1
Continuar por plaza de la Constitución	153,9
Continuar por avinguda d'Espanya	154,0
Continuar por avenida del Mar	154,3
Continuar por avenida del Papa Luna	155,3
Llegada avinguda de la Mar	155,6





1. Les Coves de Vinromà.

2, 3, 4, 5 y 6. Benicarló (Kilómetro 8): uno de los municipios más relevantes del Baix Maestrat con casco histórico renacentista.

Càlig (Kilómetro 16): municipio colindante con la comarca de Els Ports con La Torre como principal atractivo.

Cervera del Maestre (Kilómetro 26): Puedes visitar el Museo del Aceite en el centro de zona de olivos.



